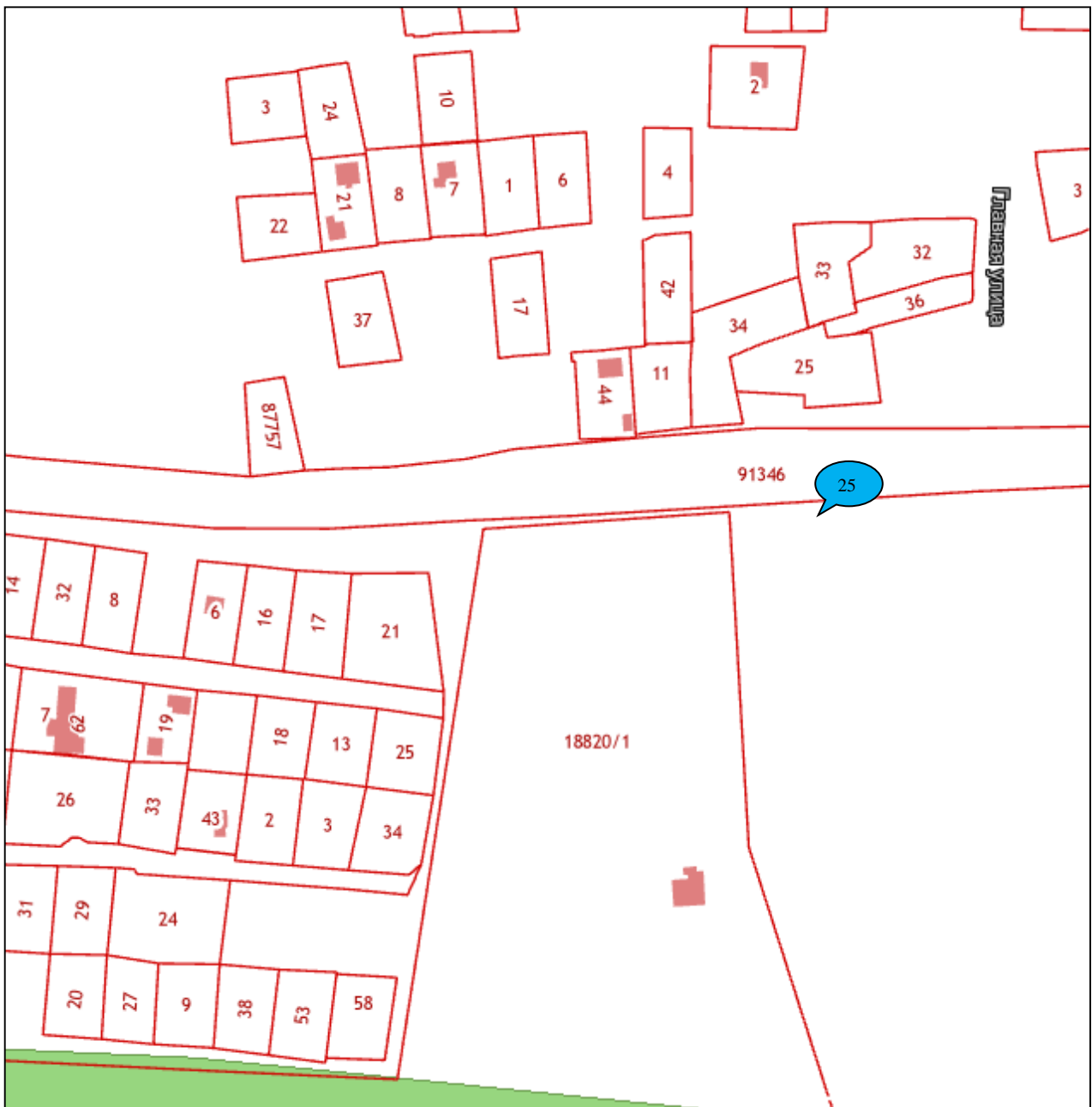




Приложение 2
к решению совета депутатов
муниципального образования
«Лесколдовское сельское поселение»
Всеволожского муниципального района
Ленинградской области
от «27» мая 2024 г. №13

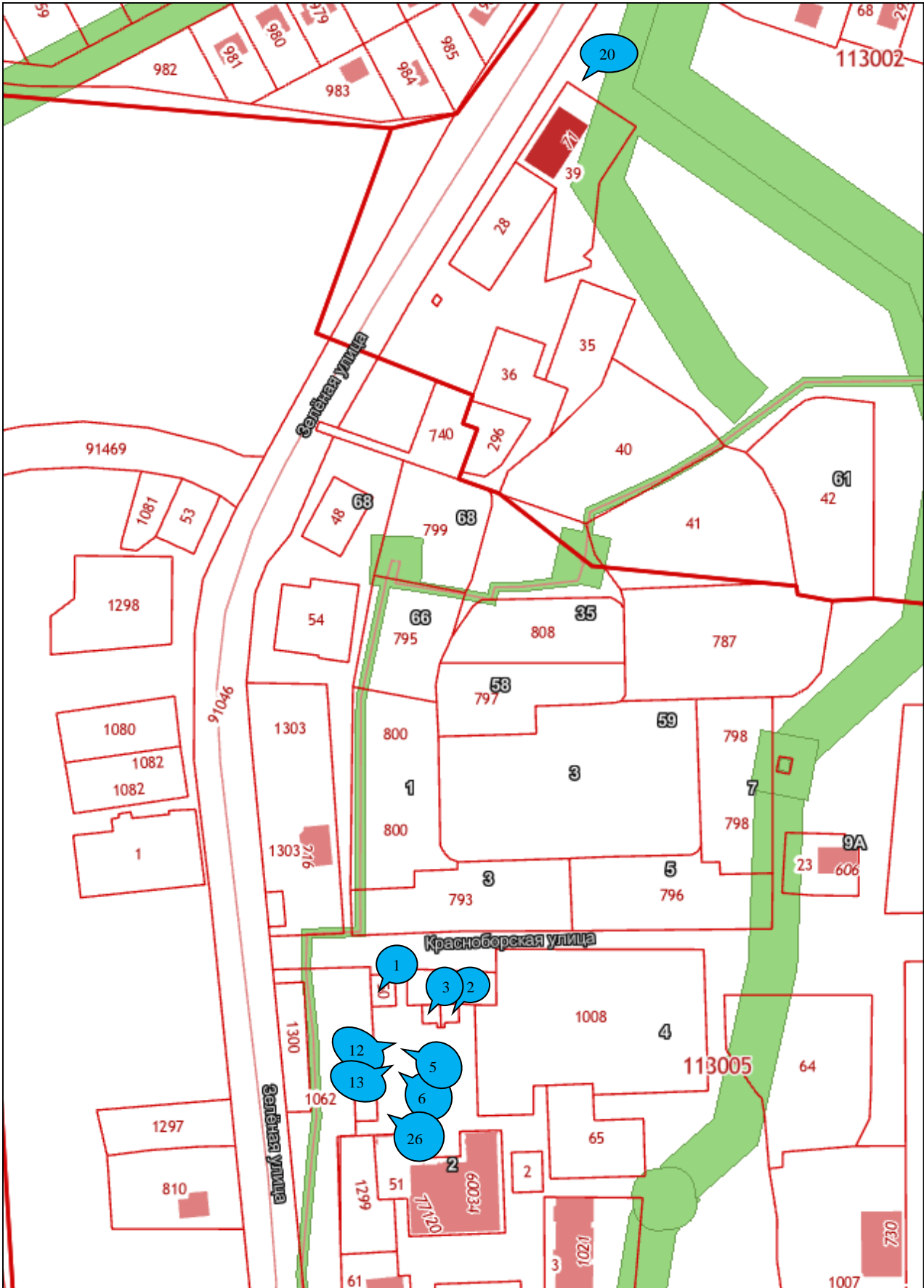
Схема размещения нестационарных торговых объектов на территории
муниципального образования «Лесколдовское сельское поселение» Всеволожского
муниципального района Ленинградской области (графическая часть)



Массив Ройка



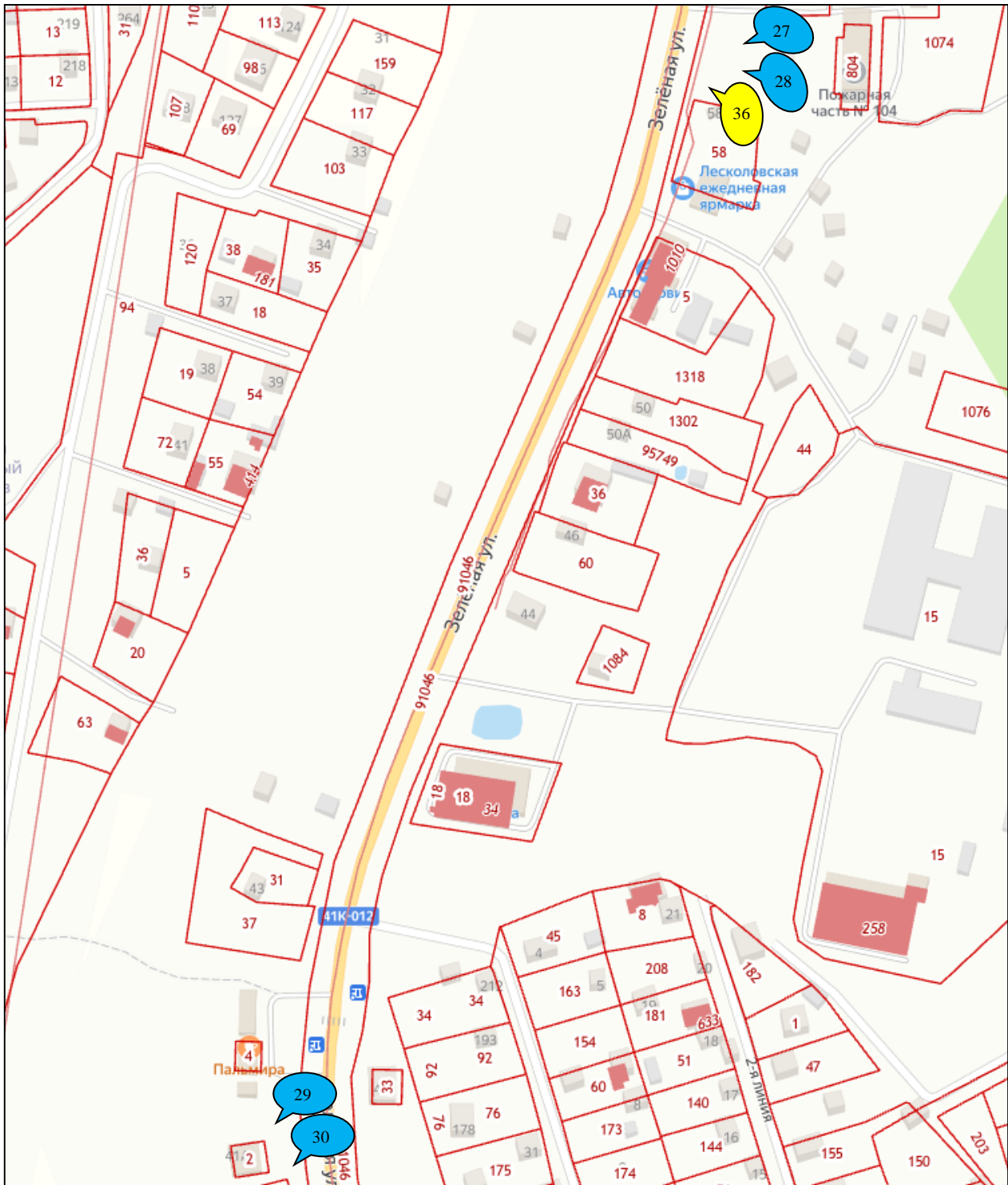
-  - существующее место НТО
-  - проектируемое место НТО



Дер. Лесколово



-  - существующее место НТО
-  - проектируемое место НТО

Дер. Лесколово



-  - существующее место НТО
-  - проектируемое место НТО

Дер. Верхние Осельки

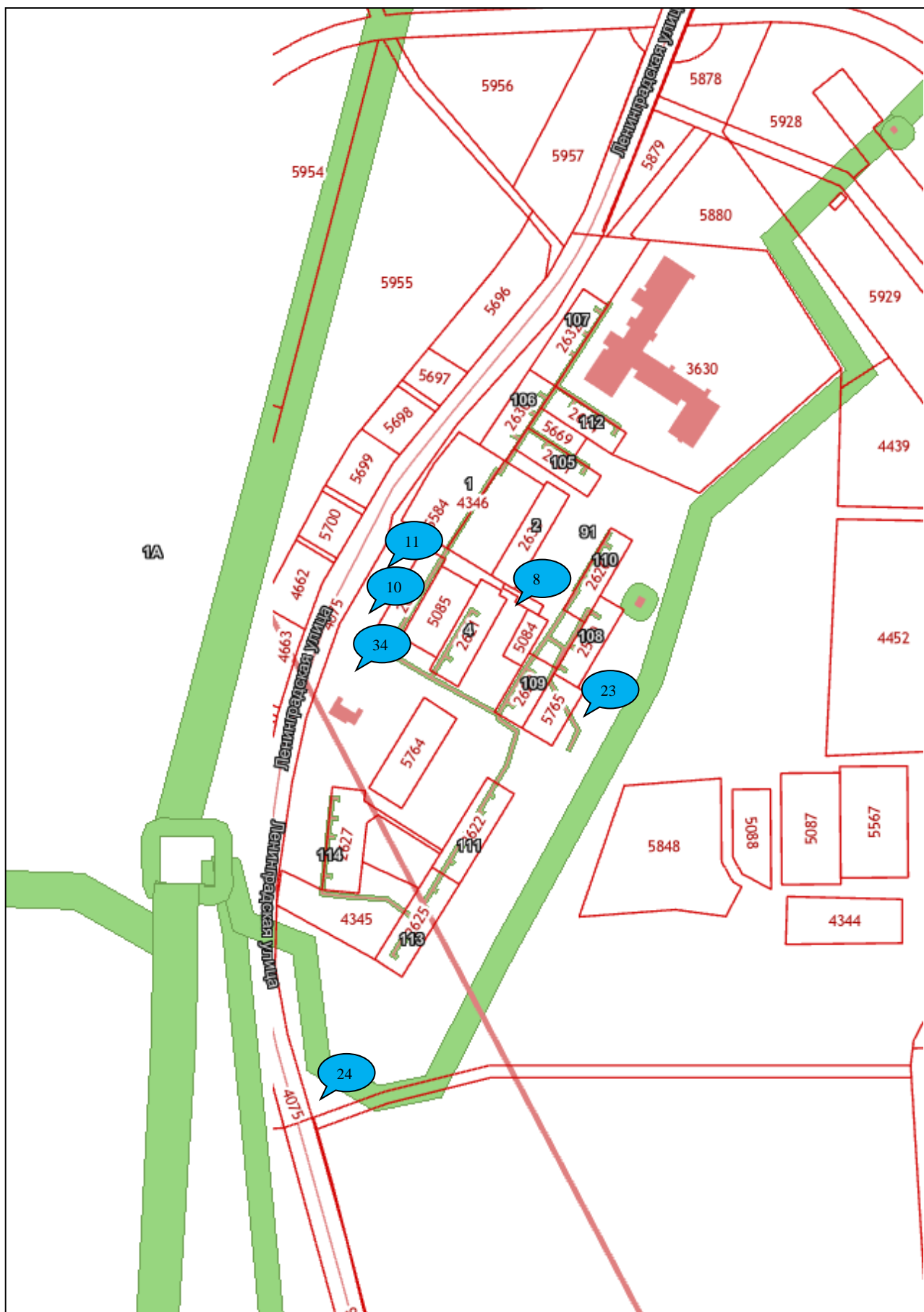




- существующее место НТО



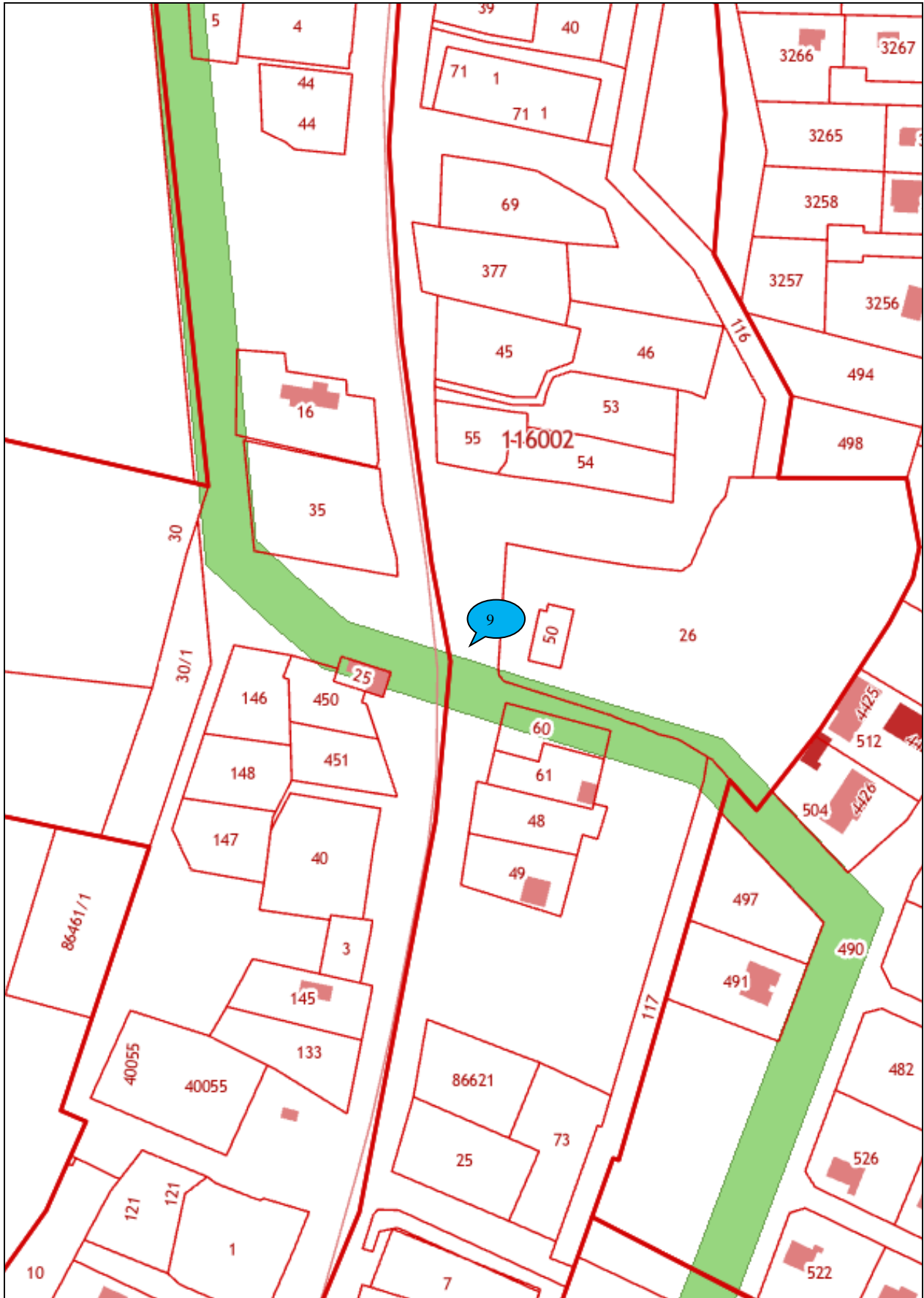
- проектируемое место НТО



Пос. Осельки



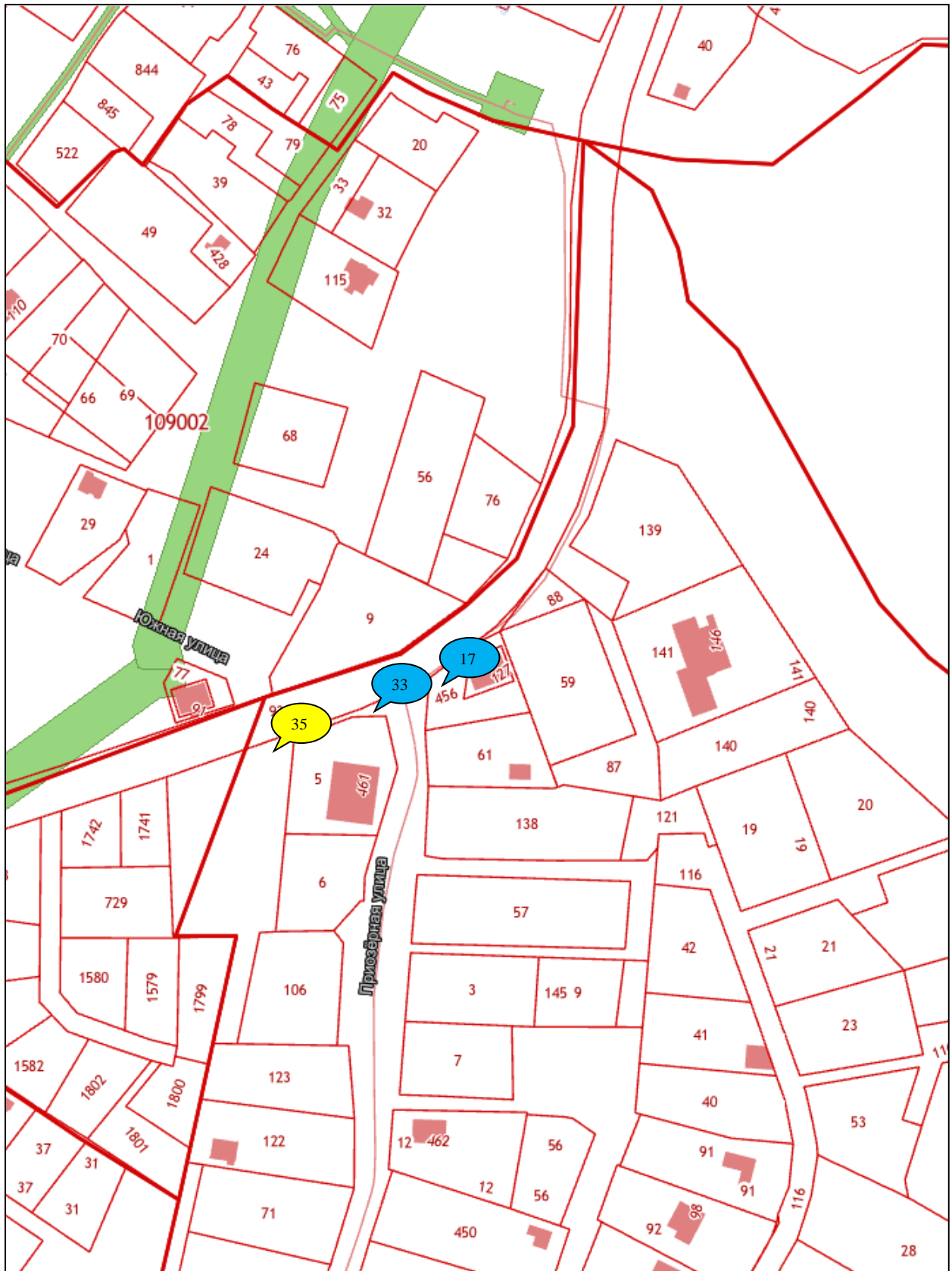
-  - существующее место НТО
-  - проектируемое место НТО



Дер. Нижние Осельки



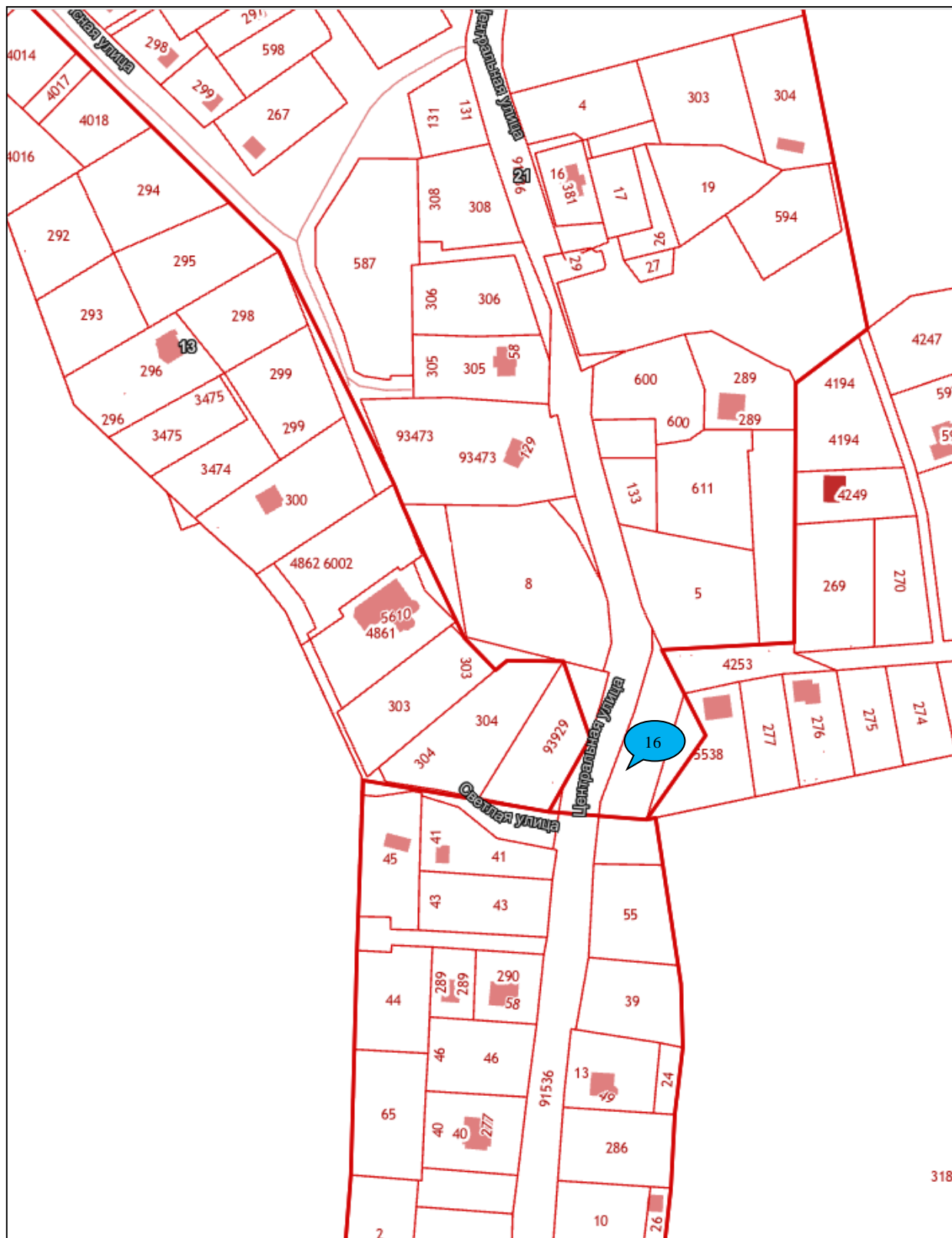
-  - существующее место НТО
-  - проектируемое место НТО

Дер. Хиттолово



-  - существующее место НТО
-  - проектируемое место НТО

Дер. Рохма





- существующее место НТО



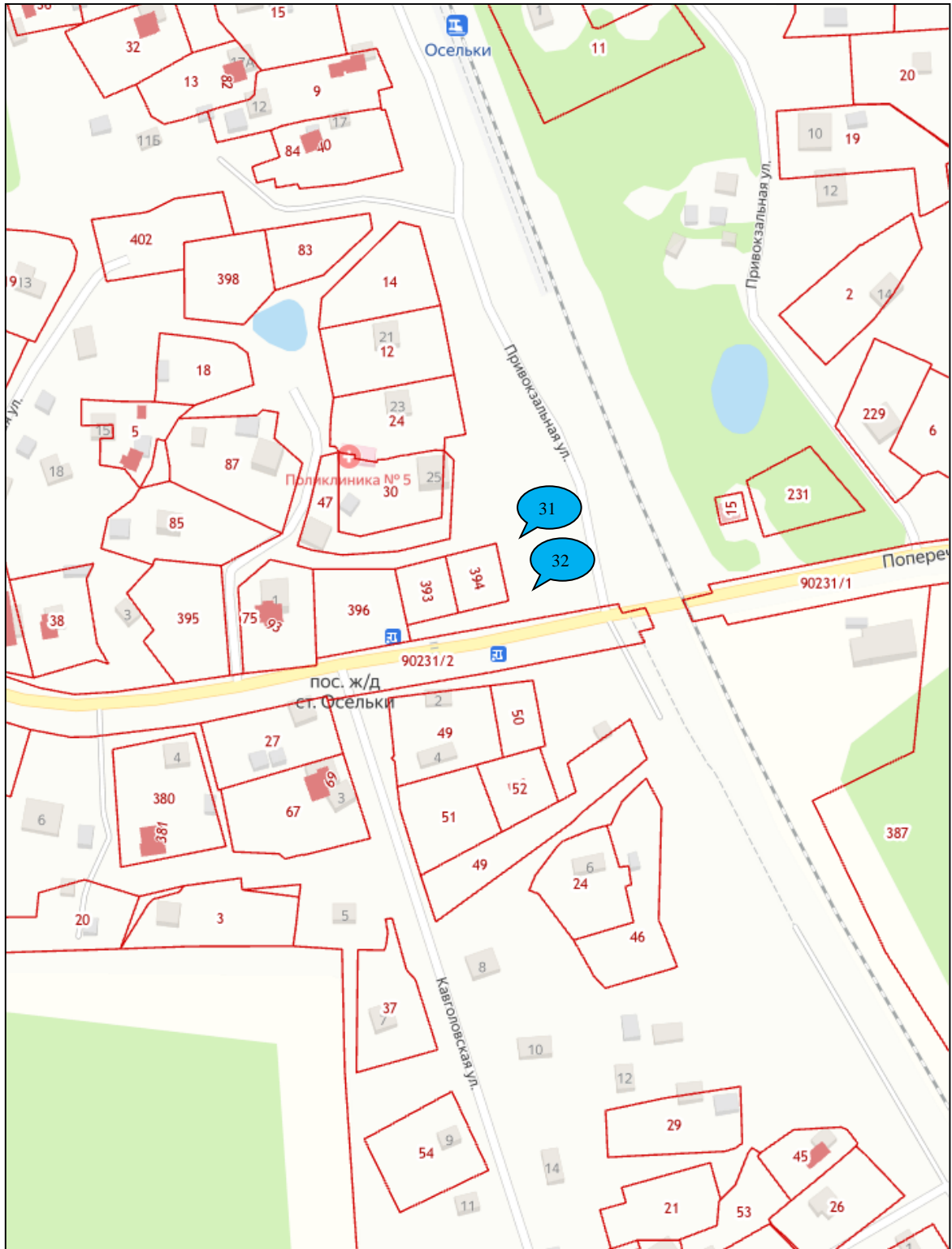
- проектируемое место НТО



Дер. Лехтуси



-  - существующее место НТО
-  - проектируемое место НТО

П.ст. Осельки



-  - существующее место НТО
-  - проектируемое место НТО