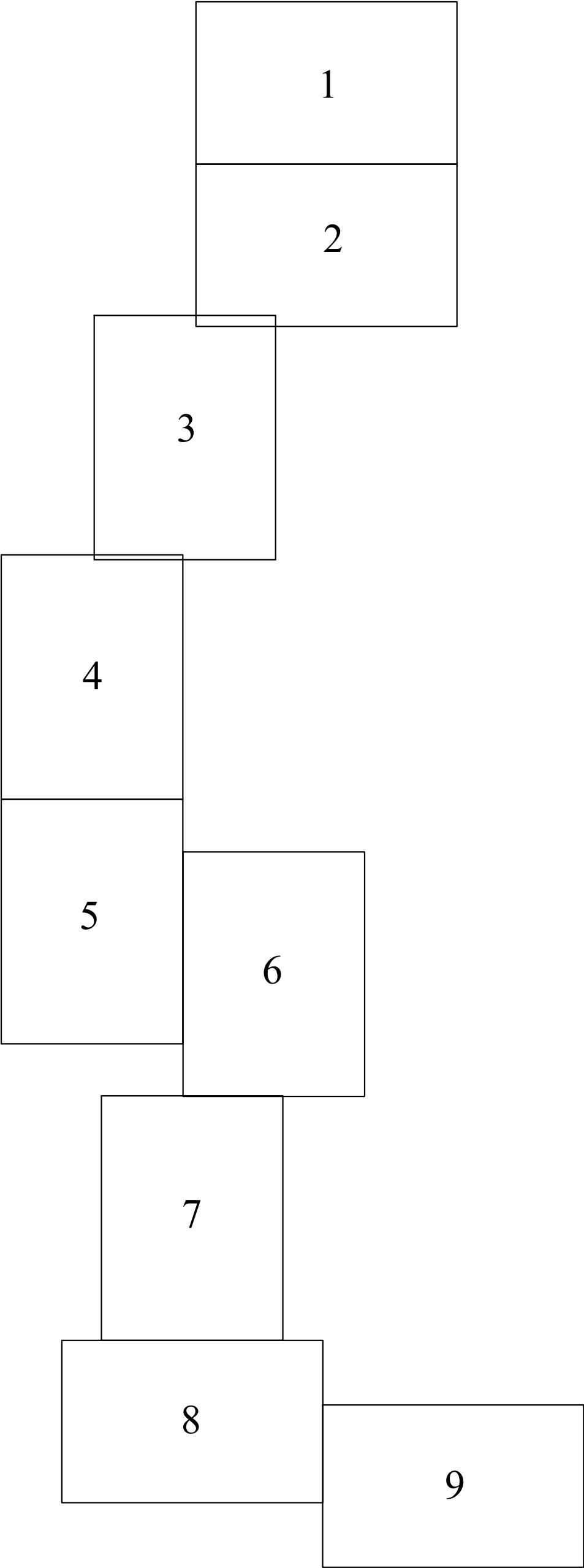




Схема расположения листов





УСЛОВНЫЕ ОБОЗНАЧЕНИЯ

- существующая часть границы, имеющиеся в ЕГРН сведения достаточны для определения ее местоположения
- границы кадастрового квартала;
- границы субъекта, МО, населенного пункта
- граница объекта капитального строительства;
- граница зон с особыми условиями использования территории

- проектное местоположение газопровода;
- проектные границы публичного сервитута;
- обозначение номера земельного участка;
- обозначение кадастрового квартала;
- обозначение объекта капитального строительства
- обозначение зон с особыми условиями использования территории

101 • - характерные точки границы публичного сервитута



УСЛОВНЫЕ ОБОЗНАЧЕНИЯ

- | | | | | | |
|--|--|--|--|--|--|
| | - существующая часть границы, имеющиеся в ЕГРН сведения достаточны для определения ее местоположения | | - проектное местоположение газопровода; | | - характерные точки границы публичного сервитута |
| | - границы кадастрового квартала; | | - проектные границы публичного сервитута; | | |
| | - границы субъекта, МО, населенного пункта | | - обозначение номера земельного участка; | | |
| | - граница объекта капитального строительства; | | - обозначение кадастрового квартала; | | |
| | - граница зон с особыми условиями использования территории | | - обозначение объекта капитального строительства | | |
| | | | - обозначение зон с особыми условиями использования территории | | |
| | | | | | |



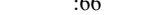
УСЛОВНЫЕ ОБОЗНАЧЕНИЯ			101 • - характерные точки границы публичного сервитута
	- существующая часть границы,имеющиеся в ЕГРН сведения достаточны для определения ее местоположения		
	- границы кадастрового квартала;		
	- границы субъекта, МО, населенного пункта		
	- граница объекта капитального строительства;		
	- граница зон с особыми условиями использования территории		
			- обозначение зон с особыми условиями использования территории



УСЛОВНЫЕ ОБОЗНАЧЕНИЯ



- существующая часть границы, имеющиеся в ЕГРН сведения
достаточны для определения ее местоположения
- границы кадастрового квартала;
- границы субъекта, МО, населенного пункта
- граница объекта капитального строительства;
- граница зон с особыми условиями использования территории



- проектное местоположение газопровода;
- проектные границы публичного сервитута;
- обозначение номера земельного участка;
- обозначение кадастрового квартала;
- обозначение объекта капитального строительства
- обозначение зон с особыми условиями использования территории




101 • - характерные точки границы публичного сервитута



УСЛОВНЫЕ ОБОЗНАЧЕНИЯ			
	- существующая часть границы,имеющиеся в ЕГРН сведения достаточны для определения ее местоположения		- проектное местоположение газопровода;
	- границы кадастрового квартала;		- проектные границы публичного сервитута;
	- границы субъекта, МО, населенного пункта		- обозначение номера земельного участка;
	- граница объекта капитального строительства;		- обозначение кадастрового квартала;
	- граница зон с особыми условиями использования территории		- обозначение объекта капитального строительства
			- обозначение зон с особыми условиями использования территории

101 • - характерные точки границы публичного сервитута



УСЛОВНЫЕ ОБОЗНАЧЕНИЯ				
	- существующая часть границы, имеющиеся в ЕГРН сведения достаточны для определения ее местоположения		- проектное местоположение газопровода;	101 • - характерные точки границы публичного сервитута
	- границы кадастрового квартала;		- проектные границы публичного сервитута;	
	- границы субъекта, МО, населенного пункта	66	- обозначение номера земельного участка;	
	- граница объекта капитального строительства;	47:07-0477001	- обозначение кадастрового квартала;	
	- граница зон с особыми условиями использования территории	25	- обозначение объекта капитального строительства	
		47:07-7.339	- обозначение зон с особыми условиями использования территории	



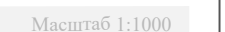
УСЛОВНЫЕ ОБОЗНАЧЕНИЯ			
	- существующая часть границы,имеющиеся в ЕГРН сведения достаточны для определения ее местоположения		- проектное местоположение газопровода;
	- границы кадастрового квартала;		- проектные границы публичного сервитута;
	- границы субъекта, МО, населенного пункта		- обозначение номера земельного участка;
	- граница объекта капитального строительства;		- обозначение кадастрового квартала;
	- граница зон с особыми условиями использования территории		- обозначение объекта капитального строительства
			- обозначение зон с особыми условиями использования территории

101 • - характерные точки границы публичного сервитута



- УСЛОВНЫЕ ОБОЗНАЧЕНИЯ

 - существующая часть границы, имеющиеся в ЕГРН сведения достаточны для определения ее местоположения
 - границы кадастрового квартала;
 - границы субъекта, МО, населенного пункта
 - граница объекта капитального строительства;
 - граница зон с особыми условиями использования территории
- проектное местоположение газопровода;
 - проектные границы публичного сервитута;
 - обозначение номера земельного участка;
 - обозначение кадастрового квартала;
 - обозначение объекта капитального строительства
 - обозначение зон с особыми условиями использования территории
- 101 • - характерные точки границы публичного сервитута



- - существующая часть границы, имеющиеся в ЕГРН сведения достаточны для определения ее местоположения
- - границы кадастрового квартала;
- - границы субъекта, МО, населенного пункта
- - граница объекта капитального строительства;
- - граница зон с особыми условиями использования территории

	- проектное местоположение газопровода;	101
	- проектные границы публичного сервитута;	
:66	- обозначение номера земельного участка;	
47:07:0477001	- обозначение кадастрового квартала;	
:25	- обозначение объекта капитального строительства	
47:07-7.339	- обозначение зон с особыми условиями использования территории	

101 • - характерные точки границы публичного сервитута