



Муниципальное образование  
**«ЛЕСКОЛОВСКОЕ СЕЛЬСКОЕ ПОСЕЛЕНИЕ»**  
Всеволожского муниципального района  
Ленинградской области

АДМИНИСТРАЦИЯ

**ПОСТАНОВЛЕНИЕ**

12.10.2023 г.

дер. Верхние Осельки

№ 812

Об утверждении проекта межевания территории земельного участка с кадастровым номером 47:07:0153001:5709, находящегося на праве безвозмездного пользования СНТ «Славянка»

В соответствии с Земельным Кодексом Российской Федерации, Градостроительным Кодексом Российской Федерации, руководствуясь Федеральными законами от 6 октября 2003 года № 131-ФЗ «Об общих принципах организации местного самоуправления в Российской Федерации», от 13 июля 2015 года № 218-ФЗ «О государственной регистрации недвижимости», от 29.07.2017 № 217-ФЗ «О ведении гражданами садоводства и огородничества для собственных нужд и о внесении изменений в отдельные законодательные акты Российской Федерации», Приказом Федеральной службы государственной регистрации, кадастра и картографии от 10 ноября 2020 г. № П/0412 «Об утверждении классификатора видов разрешенного использования земельных участков», Приказом Министерства экономического развития Российской Федерации от 27 ноября 2014 г. № 762 «Об утверждении требований к подготовке схемы расположения земельного участка или земельных участков на кадастровом плане территории и формату схемы расположения...», Генеральным планом муниципального образования «Лесколовское сельское поселение» Всеволожского муниципального района Ленинградской области, Правилами землепользования и застройки муниципального образования «Лесколовское сельское поселение» Всеволожского муниципального района Ленинградской области, на основании обращения от 16.03.2023 г. № 744/01-08, администрация МО «Лесколовское сельское поселение» Всеволожского муниципального района Ленинградской области

ПОСТАНОВЛЯЕТ:

1. Утвердить проект межевания территории земельного участка с кадастровым номером 47:07:0153001:5709, в отношении которого зарегистрировано право

муниципальной собственности муниципального образования и находящегося на праве безвозмездного пользования у СНТ «Славянка» (ИНН 4703137895), в составе:

- Чертеж межевания территории, отображающий границы образуемых земельных участков с видом разрешенного использования – ведение садоводства – код 13.2 и участок коммунального обслуживания – код 3.1, территория измененного земельного участка общего назначения – код 13.0, согласно приложению № 1 к настоящему постановлению;

- Текстовая часть проекта межевания территории, согласно приложению №2 к настоящему постановлению;

2. Обеспечить выполнение кадастровых работ в целях образования земельных участков в соответствии с утвержденным проектом межевания территории.

3. Осуществить государственный кадастровый учет участков и государственную регистрацию права собственности муниципального образования на образуемые участки.

4. Копию настоящего постановления направить председателю правления СНТ «Славянка».

5. Опубликовать (обнародовать) настоящее постановление в источниках официального опубликования (обнародования) муниципальных правовых актов МО «Лесколдовское сельское поселение» Всеволожского муниципального района Ленинградской области.

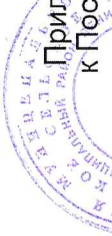
6. Постановление администрации «Лесколдовское сельское поселение» Всеволожского муниципального района Ленинградской области от 08.09.2023 г. № 693 признать утратившим силу.

7. Контроль исполнения настоящего постановления оставляю за собой.

Глава администрации



А.А. Сазонов






Приложение №1  
к Постановлению

Администрации муниципального образования  
"Лескolloвское сельское поселение"  
Всеволожского муниципального района  
Ленинградской области  
от 12.10.2013 № 812.

Чертеж межевания территории



Условные обозначения

-  - граница исходного земельного участка 47.07.01530015709
-  - образуемый земельный участок
-  - образуемый земельный участок, обремененный зоной с особыми условиями использования территории (Охранная зона воздушной линии электропередачи 35 кв Перл - 3 в Лескolloвском сельском поселении Всеволожского муниципального района Ленинградской области)



Приложение №2  
к Постановлению Администрации  
муниципального образования  
«Лесколдовское сельское поселение»  
Всеволожского муниципального района  
Ленинградской области  
от 12.10.2013 № 812

**1) Перечень и сведения о площади образуемых земельных участков, в том числе возможные способы их образования**

Таблица 1

Условный номер образуемого земельного участка	Площадь образуемых земельных участков	Способы образования земельных участков
1	814	Образование земельного участка путем раздела земельного участка 47:07:0153001:5709 с сохранением исходного в измененных границах
2	801	Образование земельного участка путем раздела земельного участка 47:07:0153001:5709 с сохранением исходного в измененных границах
3	801	Образование земельного участка путем раздела земельного участка 47:07:0153001:5709 с сохранением исходного в измененных границах
4	801	Образование земельного участка путем раздела земельного участка 47:07:0153001:5709 с сохранением исходного в измененных границах
5	801	Образование земельного участка путем раздела земельного участка 47:07:0153001:5709 с сохранением исходного в измененных границах
6	801	Образование земельного участка путем раздела земельного участка 47:07:0153001:5709 с сохранением исходного в измененных границах
7	801	Образование земельного участка путем раздела земельного участка 47:07:0153001:5709 с сохранением исходного в измененных границах
8	801	Образование земельного участка путем раздела земельного участка 47:07:0153001:5709 с сохранением исходного в измененных границах
9	801	Образование земельного участка путем раздела земельного участка 47:07:0153001:5709 с сохранением исходного в измененных границах
10	915	Образование земельного участка путем раздела земельного участка 47:07:0153001:5709 с сохранением



Условный номер образуемого земельного участка	Площадь образуемых земельных участков	Способы образования земельных участков
		исходного в измененных границах
24	801	Образование земельного участка путем раздела земельного участка 47:07:0153001:5709 с сохранением исходного в измененных границах
25	801	Образование земельного участка путем раздела земельного участка 47:07:0153001:5709 с сохранением исходного в измененных границах
26	801	Образование земельного участка путем раздела земельного участка 47:07:0153001:5709 с сохранением исходного в измененных границах
27	802	Образование земельного участка путем раздела земельного участка 47:07:0153001:5709 с сохранением исходного в измененных границах
28	854	Образование земельного участка путем раздела земельного участка 47:07:0153001:5709 с сохранением исходного в измененных границах
29	1243	Образование земельного участка путем раздела земельного участка 47:07:0153001:5709 с сохранением исходного в измененных границах
30	1436	Образование земельного участка путем раздела земельного участка 47:07:0153001:5709 с сохранением исходного в измененных границах
31	1401	Образование земельного участка путем раздела земельного участка 47:07:0153001:5709 с сохранением исходного в измененных границах
32	806	Образование земельного участка путем раздела земельного участка 47:07:0153001:5709 с сохранением исходного в измененных границах
33	804	Образование земельного участка путем раздела земельного участка 47:07:0153001:5709 с сохранением исходного в измененных границах
34	804	Образование земельного участка путем раздела земельного участка 47:07:0153001:5709 с сохранением исходного в измененных границах
35	804	Образование земельного участка путем раздела земельного участка 47:07:0153001:5709 с сохранением исходного в измененных границах
36	827	Образование земельного участка путем раздела земельного участка 47:07:0153001:5709 с сохранением

Условный номер образуемого земельного участка	Площадь образуемых земельных участков	Способы образования земельных участков
		исходного в измененных границах
37	994	Образование земельного участка путем раздела земельного участка 47:07:0153001:5709 с сохранением исходного в измененных границах
38	819	Образование земельного участка путем раздела земельного участка 47:07:0153001:5709 с сохранением исходного в измененных границах
39	807	Образование земельного участка путем раздела земельного участка 47:07:0153001:5709 с сохранением исходного в измененных границах
40	801	Образование земельного участка путем раздела земельного участка 47:07:0153001:5709 с сохранением исходного в измененных границах
41	804	Образование земельного участка путем раздела земельного участка 47:07:0153001:5709 с сохранением исходного в измененных границах
42	804	Образование земельного участка путем раздела земельного участка 47:07:0153001:5709 с сохранением исходного в измененных границах
43	902	Образование земельного участка путем раздела земельного участка 47:07:0153001:5709 с сохранением исходного в измененных границах
44	827	Образование земельного участка путем раздела земельного участка 47:07:0153001:5709 с сохранением исходного в измененных границах
45	804	Образование земельного участка путем раздела земельного участка 47:07:0153001:5709 с сохранением исходного в измененных границах
46	801	Образование земельного участка путем раздела земельного участка 47:07:0153001:5709 с сохранением исходного в измененных границах
47	801	Образование земельного участка путем раздела земельного участка 47:07:0153001:5709 с сохранением исходного в измененных границах
48	801	Образование земельного участка путем раздела земельного участка 47:07:0153001:5709 с сохранением исходного в измененных границах
49	801	Образование земельного участка путем раздела земельного участка 47:07:0153001:5709 с сохранением

Условный номер образуемого земельного участка	Площадь образуемых земельных участков	Способы образования земельных участков
		исходного в измененных границах
50	804	Образование земельного участка путем раздела земельного участка 47:07:0153001:5709 с сохранением исходного в измененных границах
51	804	Образование земельного участка путем раздела земельного участка 47:07:0153001:5709 с сохранением исходного в измененных границах
52	864	Образование земельного участка путем раздела земельного участка 47:07:0153001:5709 с сохранением исходного в измененных границах
53	807	Образование земельного участка путем раздела земельного участка 47:07:0153001:5709 с сохранением исходного в измененных границах
54	813	Образование земельного участка путем раздела земельного участка 47:07:0153001:5709 с сохранением исходного в измененных границах
55	813	Образование земельного участка путем раздела земельного участка 47:07:0153001:5709 с сохранением исходного в измененных границах
56	804	Образование земельного участка путем раздела земельного участка 47:07:0153001:5709 с сохранением исходного в измененных границах
57	804	Образование земельного участка путем раздела земельного участка 47:07:0153001:5709 с сохранением исходного в измененных границах
58	801	Образование земельного участка путем раздела земельного участка 47:07:0153001:5709 с сохранением исходного в измененных границах
59	804	Образование земельного участка путем раздела земельного участка 47:07:0153001:5709 с сохранением исходного в измененных границах
60	807	Образование земельного участка путем раздела земельного участка 47:07:0153001:5709 с сохранением исходного в измененных границах
61	801	Образование земельного участка путем раздела земельного участка 47:07:0153001:5709 с сохранением исходного в измененных границах
62	800	Образование земельного участка путем раздела земельного участка 47:07:0153001:5709 с сохранением



Условный номер образуемого земельного участка	Площадь образуемых земельных участков	Способы образования земельных участков
		исходного в измененных границах
63	804	Образование земельного участка путем раздела земельного участка 47:07:0153001:5709 с сохранением исходного в измененных границах
64	804	Образование земельного участка путем раздела земельного участка 47:07:0153001:5709 с сохранением исходного в измененных границах
65	903	Образование земельного участка путем раздела земельного участка 47:07:0153001:5709 с сохранением исходного в измененных границах
66	1010	Образование земельного участка путем раздела земельного участка 47:07:0153001:5709 с сохранением исходного в измененных границах
67	1012	Образование земельного участка путем раздела земельного участка 47:07:0153001:5709 с сохранением исходного в измененных границах
68	1014	Образование земельного участка путем раздела земельного участка 47:07:0153001:5709 с сохранением исходного в измененных границах
69	1017	Образование земельного участка путем раздела земельного участка 47:07:0153001:5709 с сохранением исходного в измененных границах
70	1019	Образование земельного участка путем раздела земельного участка 47:07:0153001:5709 с сохранением исходного в измененных границах
71	1032	Образование земельного участка путем раздела земельного участка 47:07:0153001:5709 с сохранением исходного в измененных границах
72	1136	Образование земельного участка путем раздела земельного участка 47:07:0153001:5709 с сохранением исходного в измененных границах
73	1137	Образование земельного участка путем раздела земельного участка 47:07:0153001:5709 с сохранением исходного в измененных границах
74	1000	Образование земельного участка путем раздела земельного участка 47:07:0153001:5709 с сохранением исходного в измененных границах
75	800	Образование земельного участка путем раздела земельного участка 47:07:0153001:5709 с сохранением

Условный номер образуемого земельного участка	Площадь образуемых земельных участков	Способы образования земельных участков
		исходного в измененных границах
76	1156	Образование земельного участка путем раздела земельного участка 47:07:0153001:5709 с сохранением исходного в измененных границах
77	1001	Образование земельного участка путем раздела земельного участка 47:07:0153001:5709 с сохранением исходного в измененных границах
78	1003	Образование земельного участка путем раздела земельного участка 47:07:0153001:5709 с сохранением исходного в измененных границах
79	1121	Образование земельного участка путем раздела земельного участка 47:07:0153001:5709 с сохранением исходного в измененных границах
80	1104	Образование земельного участка путем раздела земельного участка 47:07:0153001:5709 с сохранением исходного в измененных границах
81	1107	Образование земельного участка путем раздела земельного участка 47:07:0153001:5709 с сохранением исходного в измененных границах
82	1010	Образование земельного участка путем раздела земельного участка 47:07:0153001:5709 с сохранением исходного в измененных границах
83	1001	Образование земельного участка путем раздела земельного участка 47:07:0153001:5709 с сохранением исходного в измененных границах
84	1003	Образование земельного участка путем раздела земельного участка 47:07:0153001:5709 с сохранением исходного в измененных границах
85	1005	Образование земельного участка путем раздела земельного участка 47:07:0153001:5709 с сохранением исходного в измененных границах
86	1009	Образование земельного участка путем раздела земельного участка 47:07:0153001:5709 с сохранением исходного в измененных границах
87	1071	Образование земельного участка путем раздела земельного участка 47:07:0153001:5709 с сохранением исходного в измененных границах
88	1025	Образование земельного участка путем раздела земельного участка 47:07:0153001:5709 с сохранением

Условный номер образуемого земельного участка	Площадь образуемых земельных участков	Способы образования земельных участков
		исходного в измененных границах
89	1034	Образование земельного участка путем раздела земельного участка 47:07:0153001:5709 с сохранением исходного в измененных границах
90	1033	Образование земельного участка путем раздела земельного участка 47:07:0153001:5709 с сохранением исходного в измененных границах
91	1034	Образование земельного участка путем раздела земельного участка 47:07:0153001:5709 с сохранением исходного в измененных границах
92	1034	Образование земельного участка путем раздела земельного участка 47:07:0153001:5709 с сохранением исходного в измененных границах
93	1034	Образование земельного участка путем раздела земельного участка 47:07:0153001:5709 с сохранением исходного в измененных границах
94	1034	Образование земельного участка путем раздела земельного участка 47:07:0153001:5709 с сохранением исходного в измененных границах
95	1034	Образование земельного участка путем раздела земельного участка 47:07:0153001:5709 с сохранением исходного в измененных границах
96	1033	Образование земельного участка путем раздела земельного участка 47:07:0153001:5709 с сохранением исходного в измененных границах
97	1034	Образование земельного участка путем раздела земельного участка 47:07:0153001:5709 с сохранением исходного в измененных границах
98	1034	Образование земельного участка путем раздела земельного участка 47:07:0153001:5709 с сохранением исходного в измененных границах
99	1034	Образование земельного участка путем раздела земельного участка 47:07:0153001:5709 с сохранением исходного в измененных границах
100	1141	Образование земельного участка путем раздела земельного участка 47:07:0153001:5709 с сохранением исходного в измененных границах
Итого	91297	

**2) Перечень и сведения о площади образуемых земельных участков, которые будут отнесены к территориям общего пользования или имуществу общего пользования, в том числе в отношении которых предполагаются резервирование и (или) изъятие для государственных или муниципальных нужд.**

Таблица 2

Условный номер образуемого земельного участка	Площадь образуемых земельных участков	Сведения об имуществе общего назначения
101	14442	Территория, обремененная зоной с особыми условиями использования территорий (Охранная зона воздушной линии электропередачи 35 кВ Пери – 3 в Лесколовском сельском поселении Всеволожского муниципального района Ленинградской области)
Территория измененного земельного участка 47:07:015 3001:570 9	29939	Земельные участки общего назначения (улично-дорожная сеть и здание правления, магазина и т.д.)_
Итого	44381	-

**3) Вид разрешенного использования образуемых земельных участков в соответствии с проектом планировки территории в случаях, предусмотренных Градостроительным кодексом**

Таблица 3

Условный номер образуемого земельного участка	Площадь образуемых земельных участков	Вид разрешенного использования образуемых земельных участков
1	814	Ведение садоводства (13.2)
2	801	Ведение садоводства (13.2)
3	801	Ведение садоводства (13.2)
4	801	Ведение садоводства (13.2)
5	801	Ведение садоводства (13.2)

6	801	Ведение садоводства (13.2)
7	801	Ведение садоводства (13.2)
8	801	Ведение садоводства (13.2)
9	801	Ведение садоводства (13.2)
10	915	Ведение садоводства (13.2)
11	1293	Ведение садоводства (13.2)
12	944	Ведение садоводства (13.2)
13	801	Ведение садоводства (13.2)
14	801	Ведение садоводства (13.2)
15	801	Ведение садоводства (13.2)
16	801	Ведение садоводства (13.2)
17	801	Ведение садоводства (13.2)
18	801	Ведение садоводства (13.2)
19	801	Ведение садоводства (13.2)
20	657	Ведение садоводства (13.2)
21	764	Ведение садоводства (13.2)
22	801	Ведение садоводства (13.2)
23	801	Ведение садоводства (13.2)
24	801	Ведение садоводства (13.2)
25	801	Ведение садоводства (13.2)
26	801	Ведение садоводства (13.2)
27	802	Ведение садоводства (13.2)
28	854	Ведение садоводства (13.2)
29	1243	Ведение садоводства (13.2)
30	1436	Ведение садоводства (13.2)
31	1401	Ведение садоводства (13.2)
32	806	Ведение садоводства (13.2)
33	804	Ведение садоводства (13.2)
34	804	Ведение садоводства (13.2)
35	804	Ведение садоводства (13.2)
36	827	Ведение садоводства (13.2)
37	994	Ведение садоводства (13.2)
38	819	Ведение садоводства (13.2)
39	807	Ведение садоводства (13.2)
40	801	Ведение садоводства (13.2)
41	804	Ведение садоводства (13.2)
42	804	Ведение садоводства (13.2)
43	902	Ведение садоводства (13.2)
44	827	Ведение садоводства (13.2)
45	804	Ведение садоводства (13.2)
46	801	Ведение садоводства (13.2)
47	801	Ведение садоводства (13.2)
48	801	Ведение садоводства (13.2)
49	801	Ведение садоводства (13.2)

50	804	Ведение садоводства (13.2)
51	804	Ведение садоводства (13.2)
52	864	Ведение садоводства (13.2)
53	807	Ведение садоводства (13.2)
54	813	Ведение садоводства (13.2)
55	813	Ведение садоводства (13.2)
56	804	Ведение садоводства (13.2)
57	804	Ведение садоводства (13.2)
58	801	Ведение садоводства (13.2)
59	804	Ведение садоводства (13.2)
60	807	Ведение садоводства (13.2)
61	801	Ведение садоводства (13.2)
62	800	Ведение садоводства (13.2)
63	804	Ведение садоводства (13.2)
64	804	Ведение садоводства (13.2)
65	903	Ведение садоводства (13.2)
66	1010	Ведение садоводства (13.2)
67	1012	Ведение садоводства (13.2)
68	1014	Ведение садоводства (13.2)
69	1017	Ведение садоводства (13.2)
70	1019	Ведение садоводства (13.2)
71	1032	Ведение садоводства (13.2)
72	1136	Ведение садоводства (13.2)
73	1137	Ведение садоводства (13.2)
74	1000	Ведение садоводства (13.2)
75	800	Ведение садоводства (13.2)
76	1156	Ведение садоводства (13.2)
77	1001	Ведение садоводства (13.2)
78	1003	Ведение садоводства (13.2)
79	1121	Ведение садоводства (13.2)
80	1104	Ведение садоводства (13.2)
81	1107	Ведение садоводства (13.2)
82	1010	Ведение садоводства (13.2)
83	1001	Ведение садоводства (13.2)
84	1003	Ведение садоводства (13.2)
85	1005	Ведение садоводства (13.2)
86	1009	Ведение садоводства (13.2)
87	1071	Ведение садоводства (13.2)
88	1025	Ведение садоводства (13.2)
89	1034	Ведение садоводства (13.2)
90	1033	Ведение садоводства (13.2)
91	1034	Ведение садоводства (13.2)
92	1034	Ведение садоводства (13.2)
93	1034	Ведение садоводства (13.2)

94	1034	Ведение садоводства (13.2)
95	1034	Ведение садоводства (13.2)
96	1033	Ведение садоводства (13.2)
97	1034	Ведение садоводства (13.2)
98	1034	Ведение садоводства (13.2)
99	1034	Ведение садоводства (13.2)
100	1141	Ведение садоводства (13.2)
101	14442	Коммунальное обслуживание (3.1)
Территория измененного земельного участка 47:07:015 3001:570 9	29939	Земельные участки общего назначения (13.0)

**4) Целевое назначение лесов, вид (виды) разрешенного использования лесного участка, количественные и качественные характеристики лесного участка, сведения о нахождении лесного участка в границах особо защитных участков лесов (в случае, если подготовка проекта межевания территории осуществляется в целях определения местоположения границ образуемых и (или) изменяемых лесных участков)**

Проектом межевания территории не предусмотрено образование земельных участков из земель лесного фонда.

**5) Сведения о границах территории, в отношении которой утверждён проект межевания, содержащие перечень координат характерных точек этих границ в системе координат, используемой для ведения Единого государственного реестра недвижимости. Координаты характерных точек границ территории, в отношении которой утверждён проект межевания, определяются в соответствии с требованиями к точности определения координат характерных точек границ, установленных в соответствии с Градостроительным кодексом для территориальных зон.**

Каталог координат характерных точек земельного участка, в отношении которого разрабатывается проект межевания территории (47:07:0153001:5709).

Система координат МСК-47, зона 2

Таблица 4

Имя точки	X, м	Y, м
1	469695.54	2221502.71

Имя точки	X, м	Y, м
2	469786.40	2221463.60

Имя точки	X, м	Y, м
3	469799.30	2221459.75
4	469846.26	2221434.69
5	469859.48	2221425.37
6	469922.72	2221399.14
7	469984.63	2221372.16
8	470034.49	2221347.95
9	470044.39	2221344.13
10	470097.15	2221318.07
11	470097.22	2221322.01
12	470117.02	2221643.43
13	470104.53	2221651.35

Имя точки	X, м	Y, м
14	470061.49	2221684.78
15	470063.82	2221698.22
16	470111.71	2221820.90
17	470083.44	2221868.08
18	469781.77	2221720.29
19	469823.08	2221626.64
20	469700.14	2221571.27
1	469695.54	2221502.71



**Приложения**

Каталог координат характерных точек образуемых земельных участков.  
Система координат МСК-47, зона 2

Таблица 5

Имя точки	X, м	Y, м
ЗУ1		
Площадь 814 кв.м.		
1	469770.67	2221474.09
2	469781.82	2221498.35
3	469763.36	2221506.83
4	469747.42	2221502.53
5	469740.68	2221487.87
1	469770.67	2221474.09
Имя точки	X, м	Y, м
ЗУ2		
Площадь 801 кв.м.		
1	469797.92	2221461.56
2	469809.08	2221485.82
3	469781.82	2221498.35
4	469770.67	2221474.09
1	469797.92	2221461.56
Имя точки	X, м	Y, м
ЗУ3		
Площадь 801 кв.м.		
1	469825.18	2221449.03
2	469836.34	2221473.29
3	469809.08	2221485.82
4	469797.92	2221461.56
1	469825.18	2221449.03
Имя точки	X, м	Y, м
ЗУ4		
Площадь 801 кв.м.		
1	469852.44	2221436.50
2	469863.59	2221460.76
3	469836.34	2221473.29
4	469825.18	2221449.03
1	469852.44	2221436.50
Имя	X, м	Y, м

точки		
ЗУ5		
Площадь 801 кв.м.		
1	469879.70	2221423.97
2	469890.85	2221448.22
3	469863.59	2221460.76
4	469852.44	2221436.50
1	469879.70	2221423.97
Имя точки	X, м	Y, м
ЗУ6		
Площадь 801 кв.м.		
1	469906.95	2221411.43
2	469918.11	2221435.69
3	469890.85	2221448.22
4	469879.70	2221423.97
1	469906.95	2221411.43
Имя точки	X, м	Y, м
ЗУ7		
Площадь 801 кв.м.		
1	469934.21	2221398.90
2	469945.36	2221423.16
3	469918.11	2221435.69
4	469906.95	2221411.43
1	469934.21	2221398.90
Имя точки	X, м	Y, м
ЗУ8		
Площадь 801 кв.м.		
1	469961.47	2221386.37
2	469972.62	2221410.63
3	469945.36	2221423.16
4	469934.21	2221398.90
1	469961.47	2221386.37
Имя точки	X, м	Y, м
ЗУ9		

Площадь 801 кв.м.		
1	469988.73	2221373.84
2	469999.88	2221398.10
3	469972.62	2221410.63
4	469961.47	2221386.37
1	469988.73	2221373.84
Имя точки	X, м	Y, м
ЗУ10		
Площадь 915 кв.м.		
1	470024.63	2221357.33
2	470026.27	2221385.96
3	469999.88	2221398.10
4	469988.73	2221373.84
1	470024.63	2221357.33
Имя точки	X, м	Y, м
ЗУ11		
Площадь 1293 кв.м.		
1	470061.16	2221335.85
2	470062.88	2221365.80
3	470037.43	2221388.43
4	470027.80	2221386.30
5	470025.82	2221352.16
6	470034.49	2221347.95
7	470044.39	2221344.13
1	470061.16	2221335.85
Имя точки	X, м	Y, м
ЗУ12		
Площадь 944 кв.м.		
1	470087.36	2221326.30
2	470089.54	2221364.27
3	470062.88	2221365.80
4	470061.16	2221335.85
5	470082.17	2221325.47
1	470087.36	2221326.30
Имя точки	X, м	Y, м
ЗУ13		
Площадь 801 кв.м.		
1	470089.54	2221364.27
2	470091.25	2221394.22
3	470064.60	2221395.75

4	470062.88	2221365.80
1	470089.54	2221364.27
Имя точки	X, м	Y, м
ЗУ14		
Площадь 801 кв.м.		
1	470091.25	2221394.22
2	470092.97	2221424.17
3	470066.32	2221425.70
4	470065.32	2221408.28
5	470064.60	2221395.75
1	470091.25	2221394.22
Имя точки	X, м	Y, м
ЗУ15		
Площадь 801 кв.м.		
1	470094.65	2221453.41
2	470096.37	2221483.36
3	470069.71	2221484.89
4	470068.76	2221468.19
5	470068.00	2221454.94
1	470094.65	2221453.41
Имя точки	X, м	Y, м
ЗУ16		
Площадь 801 кв.м.		
1	470096.37	2221483.36
2	470098.09	2221513.31
3	470071.43	2221514.84
4	470070.47	2221498.14
5	470069.71	2221484.89
1	470096.37	2221483.36
Имя точки	X, м	Y, м
ЗУ17		
Площадь 801 кв.м.		
1	470098.09	2221513.31
2	470099.81	2221543.26
3	470073.15	2221544.79
4	470072.19	2221528.09
5	470071.43	2221514.84
1	470098.09	2221513.31
Имя точки	X, м	Y, м

ЗУ18		
Площадь 801 кв.м.		
1	470099.81	2221543.26
2	470101.53	2221573.21
3	470074.87	2221574.74
4	470073.91	2221558.04
5	470073.15	2221544.79
1	470099.81	2221543.26
Имя точки	X, м	Y, м
ЗУ19		
Площадь 801 кв.м.		
1	470101.53	2221573.21
2	470103.25	2221603.16
3	470076.59	2221604.69
4	470075.63	2221587.99
5	470074.87	2221574.74
1	470101.53	2221573.21
Имя точки	X, м	Y, м
ЗУ20		
Площадь 657 кв.м.		
1	470103.25	2221603.16
2	470104.78	2221629.90
3	470088.64	2221626.03
4	470071.97	2221621.42
5	470076.59	2221604.69
1	470103.25	2221603.16
Имя точки	X, м	Y, м
ЗУ21		
Площадь 764 кв.м.		
1	470075.63	2221587.99
2	470076.59	2221604.69
3	470071.97	2221621.42
4	470050.46	2221615.48
5	470048.97	2221589.52
1	470075.63	2221587.99
Имя точки	X, м	Y, м
ЗУ22		
Площадь 801 кв.м.		
1	470073.91	2221558.04
2	470074.87	2221574.74

3	470075.63	2221587.99
4	470048.97	2221589.52
5	470047.26	2221559.57
1	470073.91	2221558.04
Имя точки	X, м	Y, м
ЗУ23		
Площадь 801 кв.м.		
1	470072.19	2221528.09
2	470073.15	2221544.79
3	470073.91	2221558.04
4	470047.26	2221559.57
5	470045.54	2221529.62
1	470072.19	2221528.09
Имя точки	X, м	Y, м
ЗУ24		
Площадь 801 кв.м.		
1	470070.47	2221498.14
2	470071.43	2221514.84
3	470072.19	2221528.09
4	470045.54	2221529.62
5	470043.82	2221499.67
1	470070.47	2221498.14
Имя точки	X, м	Y, м
ЗУ25		
Площадь 801 кв.м.		
1	470068.76	2221468.19
2	470069.71	2221484.89
3	470070.47	2221498.14
4	470043.82	2221499.67
5	470042.10	2221469.72
1	470068.76	2221468.19
Имя точки	X, м	Y, м
ЗУ26		
Площадь 801 кв.м.		
1	470067.04	2221438.24
2	470068.00	2221454.94
3	470068.76	2221468.19
4	470042.10	2221469.72
5	470040.38	2221439.77
1	470067.04	2221438.24

Имя точки	X, м	Y, м
ЗУ27		
Площадь 802 кв.м.		
1	470065.32	2221408.28
2	470066.32	2221425.70
3	470067.04	2221438.24
4	470040.38	2221439.77
5	470038.66	2221409.79
1	470065.32	2221408.28
Имя точки	X, м	Y, м
ЗУ28		
Площадь 854 кв.м.		
1	470062.88	2221365.80
2	470064.60	2221395.75
3	470065.32	2221408.28
4	470038.66	2221409.79
5	470037.43	2221388.43
1	470062.88	2221365.80
Имя точки	X, м	Y, м
ЗУ29		
Площадь 1243 кв.м.		
1	469979.10	2221419.75
2	469982.05	2221441.99
3	469984.33	2221461.82
4	469958.46	2221454.84
5	469932.59	2221447.86
6	469923.37	2221445.38
1	469979.10	2221419.75
Имя точки	X, м	Y, м
ЗУ30		
Площадь 1436 кв.м.		
1	470026.95	2221397.75
2	470029.06	2221434.49
3	469982.05	2221441.99
4	469979.10	2221419.75
1	470026.95	2221397.75
Имя точки	X, м	Y, м
ЗУ31		
Площадь 1401 кв.м.		

1	470029.06	2221434.49
2	470031.36	2221474.50
3	470010.21	2221468.80
4	469984.33	2221461.82
5	469982.05	2221441.99
1	470029.06	2221434.49
Имя точки	X, м	Y, м
ЗУ32		
Площадь 806 кв.м.		
1	470031.36	2221474.50
2	470033.17	2221506.06
3	470002.41	2221497.76
4	470010.21	2221468.80
1	470031.36	2221474.50
Имя точки	X, м	Y, м
ЗУ33		
Площадь 804 кв.м.		
1	470010.21	2221468.80
2	470002.41	2221497.76
3	469976.52	2221490.79
4	469984.33	2221461.82
1	470010.21	2221468.80
Имя точки	X, м	Y, м
ЗУ34		
Площадь 804 кв.м.		
1	469984.33	2221461.82
2	469976.52	2221490.79
3	469950.65	2221483.81
4	469958.46	2221454.84
1	469984.33	2221461.82
Имя точки	X, м	Y, м
ЗУ35		
Площадь 804 кв.м.		
1	469958.46	2221454.84
2	469950.65	2221483.81
3	469924.77	2221476.83
4	469932.59	2221447.86
1	469958.46	2221454.84
Имя точки	X, м	Y, м

ЗУ36		
Площадь 827 кв.м.		
1	469932.59	2221447.86
2	469924.77	2221476.83
3	469880.77	2221464.96
4	469923.37	2221445.38
1	469932.59	2221447.86
Имя точки	Х, м	У, м
ЗУ37		
Площадь 994 кв.м.		
1	469879.74	2221476.08
2	469871.93	2221505.04
3	469858.95	2221501.54
4	469833.08	2221494.56
5	469822.55	2221491.73
6	469865.15	2221472.14
1	469879.74	2221476.08
Имя точки	Х, м	У, м
ЗУ38		
Площадь 819 кв.м.		
1	469906.10	2221483.18
2	469898.28	2221512.15
3	469884.83	2221508.52
4	469871.93	2221505.04
5	469879.74	2221476.08
1	469906.10	2221483.18
Имя точки	Х, м	У, м
ЗУ39		
Площадь 807 кв.м.		
1	469932.07	2221490.19
2	469924.26	2221519.15
3	469910.61	2221515.47
4	469898.28	2221512.15
5	469906.1	2221483.18
1	469932.07	2221490.19
Имя точки	Х, м	У, м
ЗУ40		
Площадь 801 кв.м.		
1	469957.85	2221497.14
2	469950.03	2221526.11

3	469936.40	2221522.43
4	469924.26	2221519.15
5	469932.07	2221490.19
1	469957.85	2221497.14
Имя точки	Х, м	У, м
ЗУ41		
Площадь 804 кв.м.		
1	469983.72	2221504.12
2	469975.91	2221533.08
3	469962.17	2221529.38
4	469950.03	2221526.11
5	469957.85	2221497.14
1	469983.72	2221504.12
Имя точки	Х, м	У, м
ЗУ42		
Площадь 804 кв.м.		
1	470009.60	2221511.10
2	470001.79	2221540.06
3	469987.95	2221536.33
4	469975.91	2221533.08
5	469983.72	2221504.12
1	470009.60	2221511.10
Имя точки	Х, м	У, м
ЗУ43		
Площадь 902 кв.м.		
1	470033.83	2221517.63
2	470035.64	2221549.19
3	470013.82	2221543.31
4	470001.79	2221540.06
5	470009.60	2221511.10
1	470033.83	2221517.63
Имя точки	Х, м	У, м
ЗУ44		
Площадь 827 кв.м.		
1	470035.64	2221549.19
2	470037.45	2221580.76
3	470006.02	2221572.27
4	470013.82	2221543.31
1	470035.64	2221549.19
Имя	Х, м	У, м

точки		
ЗУ45		
Площадь 804 кв.м.		
1	470013.82	2221543.31
2	470006.02	2221572.27
3	469980.13	2221565.30
4	469987.95	2221536.33
5	470001.79	2221540.06
1	470013.82	2221543.31
Имя точки	Х, м	У, м
ЗУ46		
Площадь 801 кв.м.		
1	469987.95	2221536.33
2	469980.13	2221565.30
3	469954.36	2221558.34
4	469962.17	2221529.38
5	469975.91	2221533.08
1	469987.95	2221536.33
Имя точки	Х, м	У, м
ЗУ47		
Площадь 801 кв.м.		
1	469962.17	2221529.38
2	469954.36	2221558.34
3	469928.58	2221551.39
4	469936.40	2221522.43
5	469950.03	2221526.11
1	469962.17	2221529.38
Имя точки	Х, м	У, м
ЗУ48		
Площадь 801 кв.м.		
1	469936.40	2221522.43
2	469928.58	2221551.39
3	469902.80	2221544.44
4	469910.61	2221515.47
5	469924.26	2221519.15
1	469936.40	2221522.43
Имя точки	Х, м	У, м
ЗУ49		
Площадь 801 кв.м.		
1	469910.61	2221515.47

2	469902.80	2221544.44
3	469877.02	2221537.49
4	469884.83	2221508.52
5	469898.28	2221512.15
1	469910.61	2221515.47
Имя точки	Х, м	У, м
ЗУ50		
Площадь 804 кв.м.		
1	469884.83	2221508.52
2	469877.02	2221537.49
3	469851.14	2221530.51
4	469858.95	2221501.54
5	469871.93	2221505.04
1	469884.83	2221508.52
Имя точки	Х, м	У, м
ЗУ51		
Площадь 804 кв.м.		
1	469858.95	2221501.54
2	469851.14	2221530.51
3	469825.27	2221523.53
4	469833.08	2221494.56
1	469858.95	2221501.54
Имя точки	Х, м	У, м
ЗУ52		
Площадь 864 кв.м.		
1	469833.08	2221494.56
2	469825.27	2221523.53
3	469780.19	2221511.20
4	469822.55	2221491.73
1	469833.08	2221494.56
Имя точки	Х, м	У, м
ЗУ53		
Площадь 807 кв.м.		
1	469726.59	2221508.17
2	469718.60	2221537.09
3	469697.47	2221531.41
4	469695.54	2221502.71
5	469699.68	2221500.93
1	469726.59	2221508.17
Имя	Х, м	У, м

точки		
ЗУ54		
Площадь 813 кв.м.		
1	469752.75	2221515.21
2	469744.78	2221544.13
3	469718.60	2221537.09
4	469726.59	2221508.17
1	469752.75	2221515.21
Имя точки	X, м	Y, м
ЗУ55		
Площадь 813 кв.м.		
1	469781.35	2221522.89
2	469773.34	2221551.80
3	469766.72	2221550.03
4	469747.16	2221544.77
5	469755.18	2221515.86
1	469781.35	2221522.89
Имя точки	X, м	Y, м
ЗУ56		
Площадь 804 кв.м.		
1	469807.23	2221529.82
2	469799.24	2221558.74
3	469773.34	2221551.80
4	469781.35	2221522.89
1	469807.23	2221529.82
Имя точки	X, м	Y, м
ЗУ57		
Площадь 804 кв.м.		
1	469833.13	2221536.76
2	469825.12	2221565.67
3	469799.24	2221558.74
4	469807.23	2221529.82
1	469833.13	2221536.76
Имя точки	X, м	Y, м
ЗУ58		
Площадь 801 кв.м.		
1	469858.91	2221543.67
2	469850.92	2221572.58
3	469825.12	2221565.67
4	469833.13	2221536.76

1	469858.91	2221543.67
Имя точки	X, м	Y, м
ЗУ59		
Площадь 804 кв.м.		
1	469884.80	2221550.60
2	469876.82	2221579.52
3	469850.92	2221572.58
4	469858.91	2221543.67
1	469884.80	2221550.60
Имя точки	X, м	Y, м
ЗУ60		
Площадь 807 кв.м.		
1	469910.79	2221557.56
2	469902.81	2221586.48
3	469876.82	2221579.52
4	469884.80	2221550.60
1	469910.79	2221557.56
Имя точки	X, м	Y, м
ЗУ61		
Площадь 801 кв.м.		
1	469936.58	2221564.47
2	469928.61	2221593.39
3	469902.81	2221586.48
4	469910.79	2221557.56
1	469936.58	2221564.47
Имя точки	X, м	Y, м
ЗУ62		
Площадь 800 кв.м.		
1	469962.36	2221571.41
2	469954.38	2221600.33
3	469950.18	2221599.17
4	469928.61	2221593.39
5	469936.58	2221564.47
1	469962.36	2221571.41
Имя точки	X, м	Y, м
ЗУ63		
Площадь 804 кв.м.		
1	469988.19	2221578.55
2	469980.21	2221607.47

3	469954.38	2221600.33
4	469962.36	2221571.41
1	469988.19	2221578.55
Имя точки	X, м	Y, м
ЗУ64		
Площадь 804 кв.м.		
1	470014.02	2221585.69
2	470006.02	2221614.60
3	469980.21	2221607.47
4	469988.19	2221578.55
1	470014.02	2221585.69
Имя точки	X, м	Y, м
ЗУ65		
Площадь 903 кв.м.		
1	470038.12	2221592.35
2	470039.95	2221623.98
3	470006.02	2221614.60
4	470014.02	2221585.69
1	470038.12	2221592.35
Имя точки	X, м	Y, м
ЗУ66		
Площадь 1010 кв.м.		
1	469866.61	2221624.93
2	469853.72	2221658.67
3	469825.70	2221647.95
4	469839.14	2221617.48
1	469866.61	2221624.93
Имя точки	X, м	Y, м
ЗУ67		
Площадь 1012 кв.м.		
1	469892.80	2221632.04
2	469878.94	2221668.30
3	469853.72	2221658.67
4	469866.61	2221624.93
1	469892.80	2221632.04
Имя точки	X, м	Y, м
ЗУ68		
Площадь 1014 кв.м.		
1	469917.34	2221638.69

2	469902.57	2221677.33
3	469878.94	2221668.30
4	469892.80	2221632.04
1	469917.34	2221638.69
Имя точки	X, м	Y, м
ЗУ69		
Площадь 1017 кв.м.		
1	469940.52	2221644.98
2	469924.90	2221685.86
3	469902.57	2221677.33
4	469917.34	2221638.69
1	469940.52	2221644.98
Имя точки	X, м	Y, м
ЗУ70		
Площадь 1019 кв.м.		
1	469962.54	2221650.96
2	469946.10	2221693.97
3	469924.90	2221685.86
4	469940.52	2221644.98
1	469962.54	2221650.96
Имя точки	X, м	Y, м
ЗУ71		
Площадь 1032 кв.м.		
1	469983.77	2221656.73
2	469966.56	2221701.78
3	469946.10	2221693.97
4	469962.54	2221650.96
1	469983.77	2221656.73
Имя точки	X, м	Y, м
ЗУ72		
Площадь 1136 кв.м.		
1	470006.09	2221662.77
2	469988.05	2221709.99
3	469966.56	2221701.78
4	469983.77	2221656.73
1	470006.09	2221662.77
Имя точки	X, м	Y, м
ЗУ73		
Площадь 1137 кв.м.		



1	470027.43	2221668.56
2	470008.60	2221717.85
3	469988.05	2221709.99
4	470006.09	2221662.77
1	470027.43	2221668.56
Имя точки	X, м	Y, м
ЗУ74		
Площадь 1000 кв.м.		
1	470027.43	2221668.56
2	470038.67	2221671.61
3	470046.77	2221691.39
4	470017.32	2221722.81
5	470008.60	2221717.85
1	470027.43	2221668.56
Имя точки	X, м	Y, м
ЗУ75		
Площадь 800 кв.м.		
1	470046.77	2221691.39
2	470057.31	2221717.13
3	470035.31	2221733.03
4	470030.08	2221730.06
5	470017.32	2221722.81
1	470046.77	2221691.39
Имя точки	X, м	Y, м
ЗУ76		
Площадь 1156 кв.м.		
1	470074.57	2221759.26
2	470096.93	2221813.83
3	470094.67	2221816.79
4	470061.21	2221800.40
5	470059.77	2221765.32
1	470074.57	2221759.26
Имя точки	X, м	Y, м
ЗУ77		
Площадь 1001 кв.м.		
1	470059.77	2221765.32
2	470061.21	2221800.40
3	470027.77	2221784.01
4	470045.48	2221747.88
5	470050.23	2221755.04

6	470056.12	2221756.43
1	470059.77	2221765.32
Имя точки	X, м	Y, м
ЗУ78		
Площадь 1003 кв.м.		
1	470045.48	2221747.88
2	470027.77	2221784.01
3	470008.32	2221774.48
4	470030.08	2221730.06
5	470035.31	2221733.03
6	470036.95	2221733.97
1	470045.48	2221747.88
Имя точки	X, м	Y, м
ЗУ79		
Площадь 1121 кв.м.		
1	470008.60	2221717.85
2	470017.32	2221722.81
3	470030.08	2221730.06
4	470008.32	2221774.48
5	469990.32	2221765.66
1	470008.60	2221717.85
Имя точки	X, м	Y, м
ЗУ80		
Площадь 1104 кв.м.		
1	470008.60	2221717.85
2	469990.32	2221765.66
3	469970.49	2221755.94
4	469988.05	2221709.99
1	470008.60	2221717.85
Имя точки	X, м	Y, м
ЗУ81		
Площадь 1107 кв.м.		
1	469988.05	2221709.99
2	469970.49	2221755.94
3	469949.75	2221745.78
4	469966.56	2221701.78
1	469988.05	2221709.99
Имя точки	X, м	Y, м
ЗУ82		

Площадь 1010 кв.м.		
1	469966.56	2221701.78
2	469949.75	2221745.78
3	469930.00	2221736.11
4	469946.10	2221693.97
1	469966.56	2221701.78
Имя точки	X, м	Y, м
ЗУ83		
Площадь 1001 кв.м.		
1	469946.10	2221693.97
2	469930.00	2221736.11
3	469909.53	2221726.08
4	469924.90	2221685.86
1	469946.10	2221693.97
Имя точки	X, м	Y, м
ЗУ84		
Площадь 1003 кв.м.		
1	469924.90	2221685.86
2	469909.53	2221726.08
3	469887.98	2221715.52
4	469902.57	2221677.33
1	469924.90	2221685.86
Имя точки	X, м	Y, м
ЗУ85		
Площадь 1005 кв.м.		
1	469902.57	2221677.33
2	469887.98	2221715.52
3	469865.17	2221704.34
4	469878.94	2221668.30
1	469902.57	2221677.33
Имя точки	X, м	Y, м
ЗУ86		
Площадь 1009 кв.м.		
1	469878.94	2221668.30
2	469865.17	2221704.34
3	469840.82	2221692.41
4	469853.72	2221658.67
1	469878.94	2221668.30
Имя точки	X, м	Y, м

ЗУ87		
Площадь 1071 кв.м.		
1	469853.72	2221658.67
2	469840.82	2221692.41
3	469812.26	2221678.42
4	469825.70	2221647.95
1	469853.72	2221658.67
Имя точки	X, м	Y, м
ЗУ88		
Площадь 1025 кв.м.		
1	469821.67	2221695.30
2	469804.06	2221731.21
3	469781.77	2221720.29
4	469797.93	2221683.66
1	469821.67	2221695.30
Имя точки	X, м	Y, м
ЗУ89		
Площадь 1034 кв.м.		
1	469844.88	2221706.67
2	469827.29	2221742.59
3	469804.06	2221731.21
4	469821.67	2221695.30
1	469844.88	2221706.67
Имя точки	X, м	Y, м
ЗУ90		
Площадь 1033 кв.м.		
1	469868.08	2221718.03
2	469850.48	2221753.95
3	469827.29	2221742.59
4	469844.88	2221706.67
1	469868.08	2221718.03
Имя точки	X, м	Y, м
ЗУ91		
Площадь 1034 кв.м.		
1	469891.29	2221729.40
2	469873.69	2221765.32
3	469850.48	2221753.95
4	469868.08	2221718.03
1	469891.29	2221729.40
Имя	X, м	Y, м

точки		
ЗУ92		
Площадь 1034 кв.м.		
1	469914.49	2221740.77
2	469896.90	2221776.69
3	469873.69	2221765.32
4	469891.29	2221729.40
1	469914.49	2221740.77
Имя точки	X, м	Y, м
ЗУ93		
Площадь 1034 кв.м.		
1	469937.70	2221752.13
2	469920.11	2221788.06
3	469896.90	2221776.69
4	469914.49	2221740.77
1	469937.70	2221752.13
Имя точки	X, м	Y, м
ЗУ94		
Площадь 1034 кв.м.		
1	469960.90	2221763.51
2	469943.32	2221799.43
3	469920.11	2221788.06
4	469937.70	2221752.13
1	469960.90	2221763.51
Имя точки	X, м	Y, м
ЗУ95		
Площадь 1034 кв.м.		
1	469984.12	2221774.89
2	469966.52	2221810.80
3	469943.32	2221799.43
4	469960.90	2221763.51
1	469984.12	2221774.89
Имя точки	X, м	Y, м
ЗУ96		
Площадь 1033 кв.м.		
1	470007.31	2221786.24
2	469989.71	2221822.16

3	469966.52	2221810.80
4	469984.12	2221774.89
1	470007.31	2221786.24
Имя точки	X, м	Y, м
ЗУ97		
Площадь 1034 кв.м.		
1	470030.52	2221797.61
2	470012.92	2221833.53
3	469989.71	2221822.16
4	470007.31	2221786.24
1	470030.52	2221797.61
Имя точки	X, м	Y, м
ЗУ98		
Площадь 1034 кв.м.		
1	470053.72	2221808.98
2	470036.13	2221844.90
3	470012.92	2221833.53
4	470030.52	2221797.61
1	470053.72	2221808.98
Имя точки	X, м	Y, м
ЗУ99		
Площадь 1034 кв.м.		
1	470076.93	2221820.35
2	470059.34	2221856.27
3	470036.13	2221844.90
4	470053.72	2221808.98
1	470076.93	2221820.35
Имя точки	X, м	Y, м
ЗУ100		
Площадь 1141 кв.м.		
1	470104.07	2221833.65
2	470083.44	2221868.08
3	470059.34	2221856.27
4	470076.93	2221820.35
1	470104.07	2221833.65

Каталог координат характерных точек земельного участка, обремененного зоной с особыми условиями использования территорий (Охранная зона воздушной линии электропередачи 35 кВ Пери – 3 в Лесколовском сельском поселении Всеволожского муниципального района Ленинградской области). Система координат МСК-47, зона 2

Таблица 6

Имя точки	X, м	Y, м
ЗУ101		
Площадь 14442 кв.м.		
1	470116.21	2221643.94
2	470104.53	2221651.35
3	470079.01	2221671.17
4	470076.56	2221670.39

5	469940.99	2221632.95
6	469757.64	2221583.83
7	469699.95	2221568.32
8	469697.47	2221531.41
9	469766.72	2221550.03
10	469950.18	2221599.17
11	470085.89	2221636.68
1	470116.21	2221643.94