



Приложение 1
к решению совета депутатов
муниципального образования «Лесколовское
сельское поселение»
Всеволожского муниципального района
Ленинградской области
от «23» ноября 2022 г. № 42

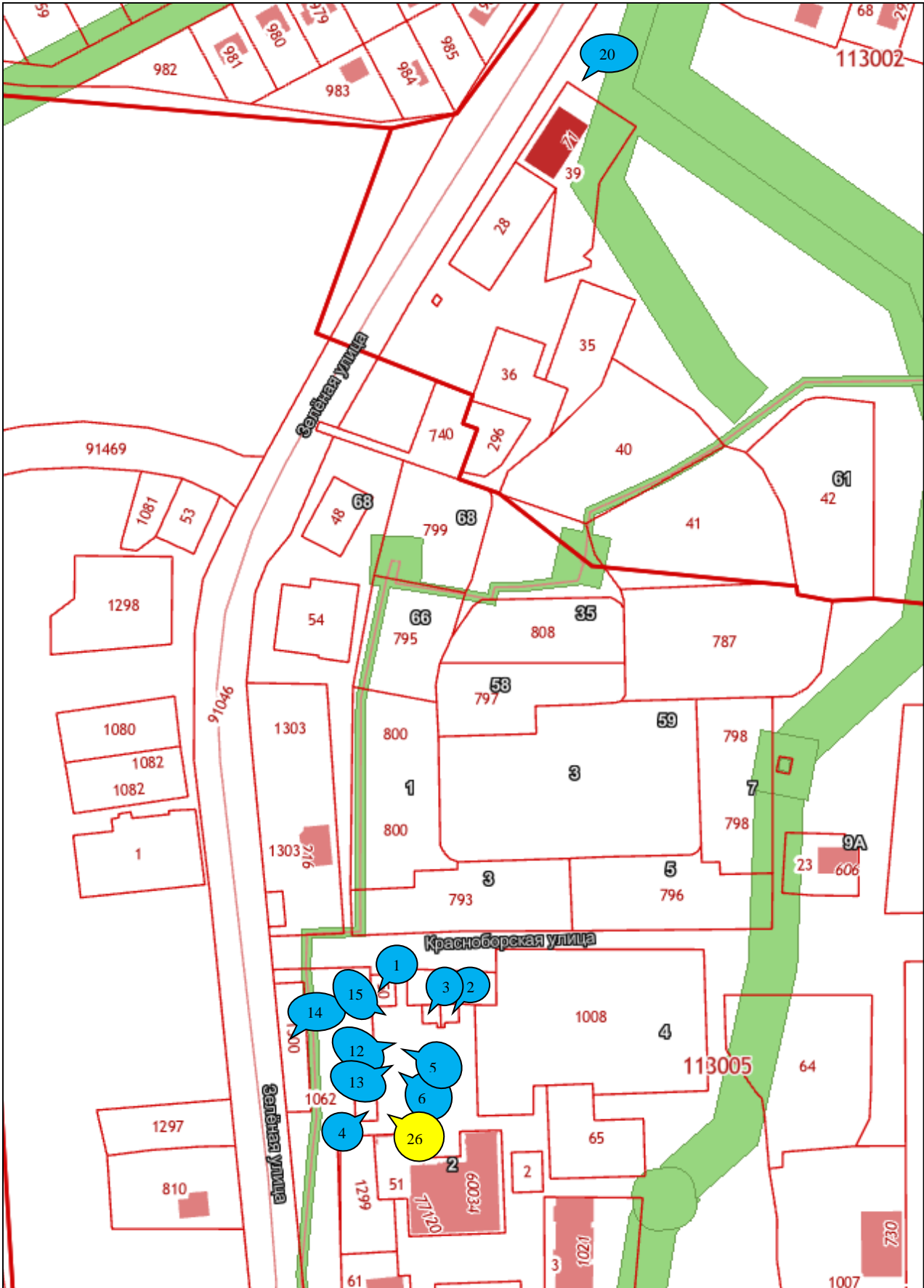
Схема размещения нестационарных торговых объектов на территории
муниципального образования «Лесколовское сельское поселение» Всеволожского
муниципального района Ленинградской области (графическая часть)



Массив Ройка



-  - существующее место НТО
-  - проектируемое место НТО



Дер. Лесколово



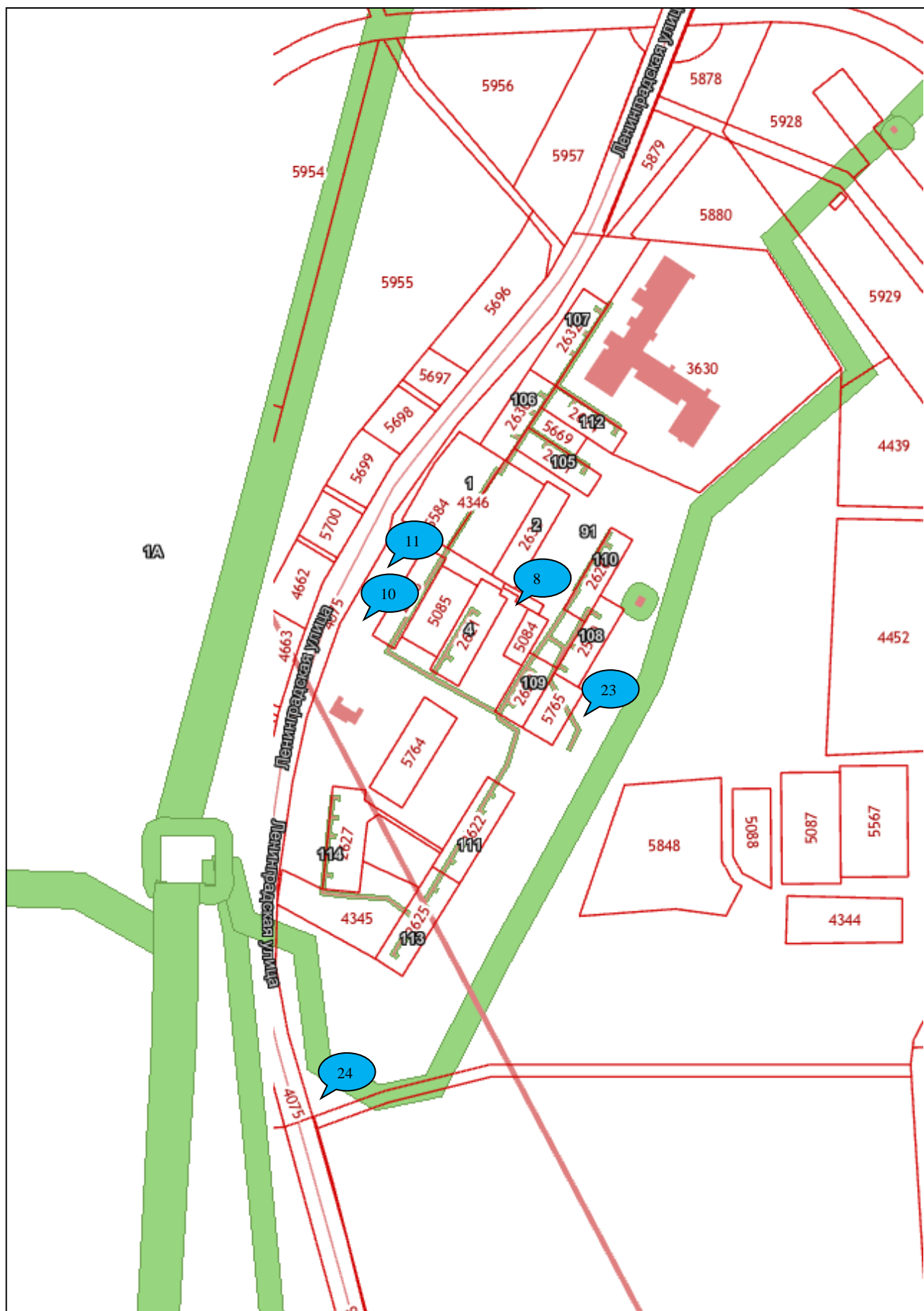
-  - существующее место НТО
-  - проектируемое место НТО



Дер. Верхние Осельки



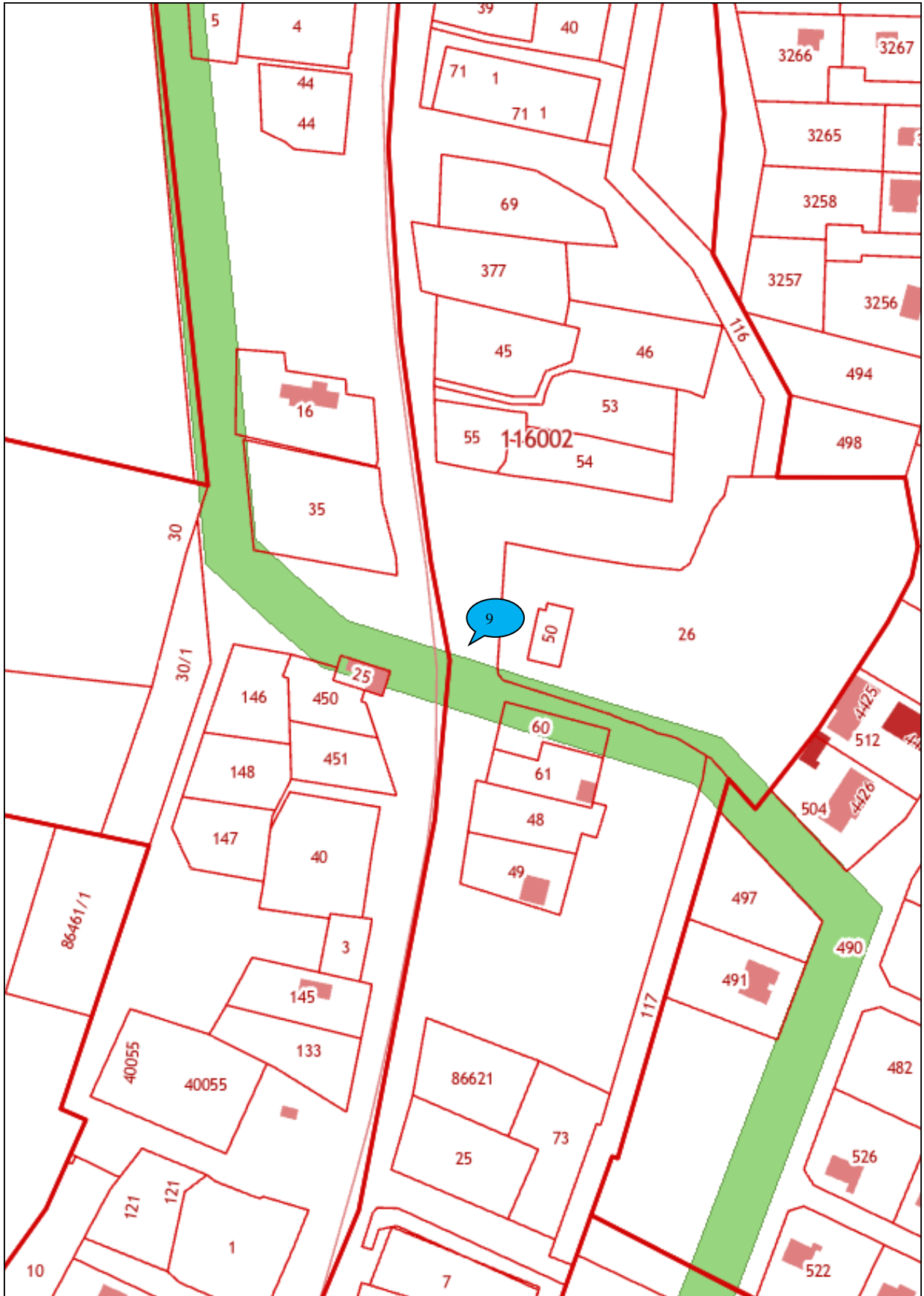
-  - существующее место НТО
-  - проектируемое место НТО



Пос. Осельки



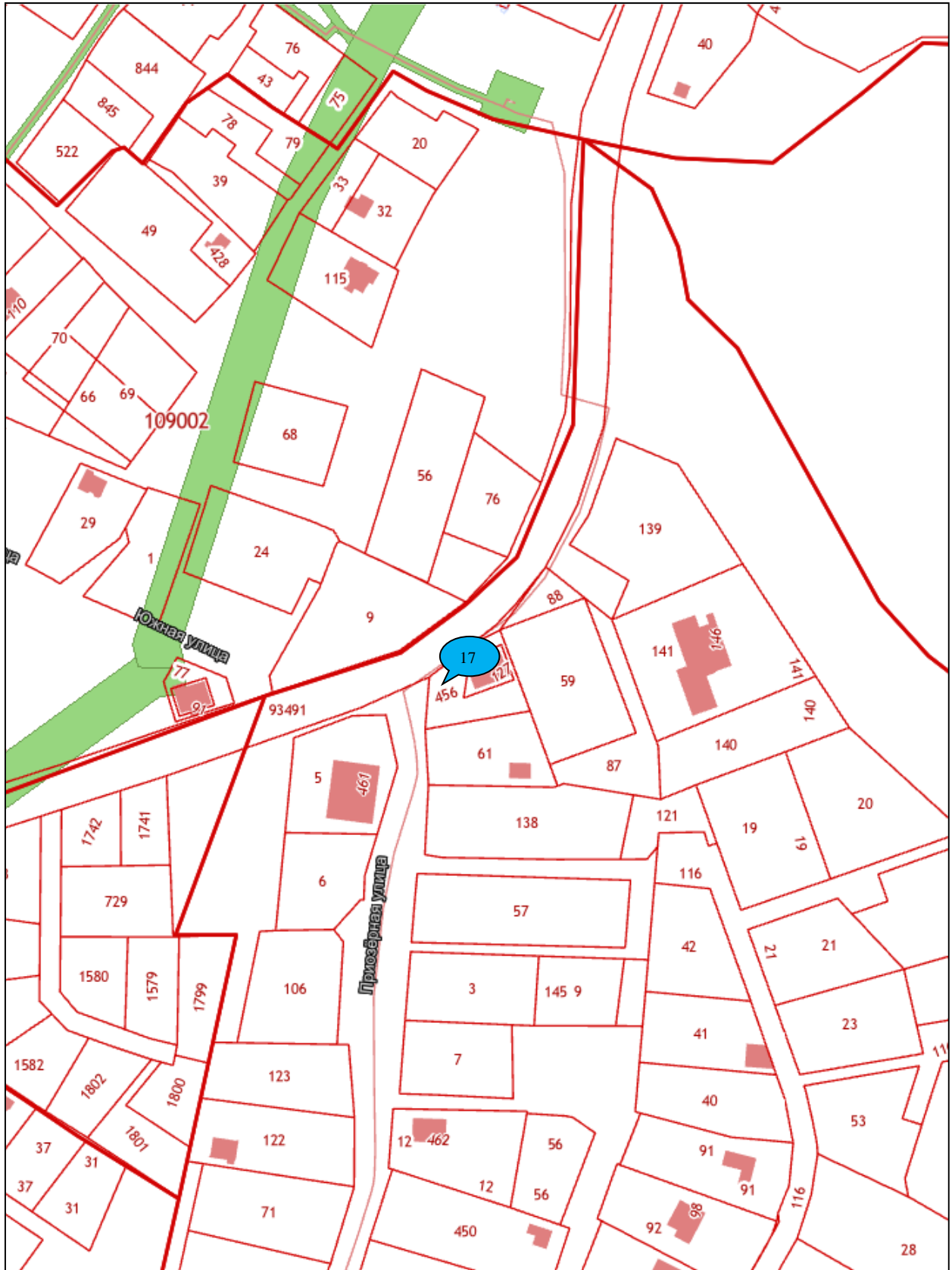
-  - существующее место НТО
-  - проектируемое место НТО



Дер. Нижние Осельки



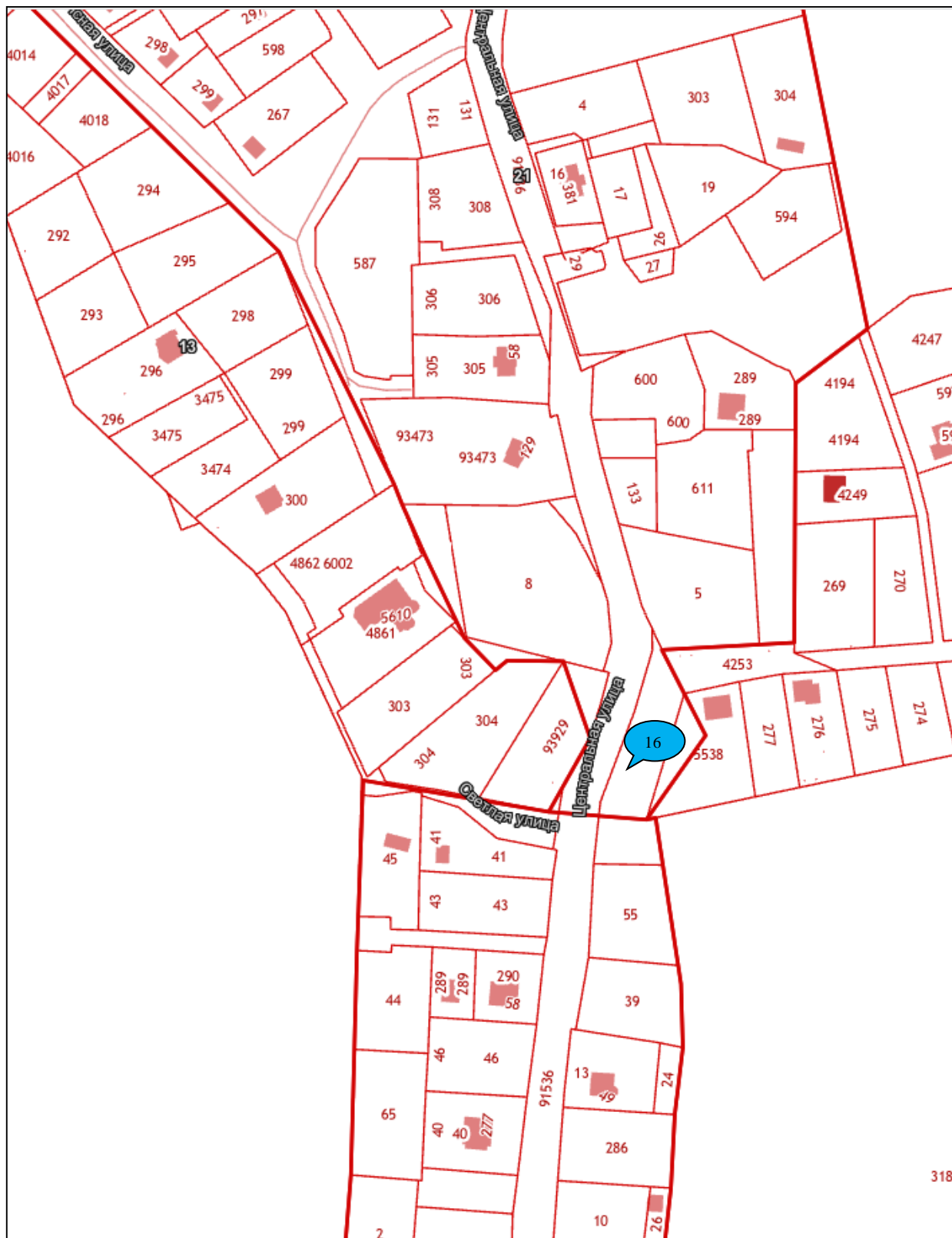
-  - существующее место НТО
-  - проектируемое место НТО



Дер. Хиттолово



-  - существующее место НТО
-  - проектируемое место НТО



Дер. Рохма



-  - существующее место НТО
-  - проектируемое место НТО

Дер. Лехтуси



-  - существующее место НТО
-  - проектируемое место НТО